

boomer

REPUBLIQUE FRANCAISE
MINISTERE DE L'EQUIPEMENT, DES TRANSPORTS ET DU TOURISME

CENTRE ADMINISTRATIF DES AFFAIRES MARITIMES
SAINTE-MALO

BUREAU DE LA NAVIGATION DE PLAISANCE

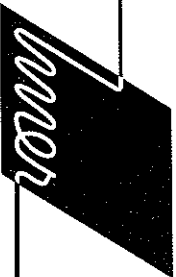
La Plaisance

en quelques chiffres

(1^{er} septembre 1992 au 31 août 1993)

CAA.M.-11.93.01

NOVEMBRE 1993



REPUBLIQUE FRANCAISE
MINISTERE DE L'EQUIPEMENT, DES TRANSPORTS ET DU TOURISME

CENTRE ADMINISTRATIF DES AFFAIRES MARITIMES
SAINTE-MALO

BUREAU DE LA NAVIGATION DE PLAISANCE

La Plaisance

en quelques chiffres

(1^{er} septembre 1992 au 31 août 1993)

**MINISTRE DE L'EQUIPEMENT,
DES TRANSPORTS ET DU TOURISME**

**BUREAU DE LA NAVIGATION
DE PLAISANCE**
3 Place de Fontenoy
75007 PARIS
☎ 42.73.55.05

**CENTRE ADMINISTRATIF
DES AFFAIRES MARITIMES**
B.P. 130
35408 SAINT MALO CEDEX
☎ 99.82.78.78

L'Administration de la Mer suit l'évolution statistique de la navigation de plaisance

Les données sont éditées par le Centre Administratif des Affaires Maritimes qui recueille les informations transmises par :

☞ **les quartiers des Affaires Maritimes**, répartis sur le littoral métropolitain et dans les départements et territoires d'outre-mer,

☞ **le bureau de la navigation de plaisance** (y compris la Commission Nationale de Sécurité de la Navigation de Plaisance) à Paris,

☞ **les 5 Centres Régionaux Opérationnels de Surveillance et de Sauvetage en mer** (C.R.O.S.S.)

L'année statistique de référence commence le 1er septembre et se termine le 31 août, de manière à faire coïncider les statistiques du Secrétariat d'Etat à la Mer avec l'année commerciale plaisance.

Les quartiers des Affaires Maritimes sont répartis pour la réalisation des tableaux statistiques par Directions **Inter-régionales des Affaires Maritimes** de la manière suivante :

DIRECTIONS DES AFFAIRES MARITIMES

NORMANDIE - MER DU NORD (LE HAVRE)

DUNKERQUE	BOULOGNE	LE HAVRE
DIEPPE	FECAMP	ROUEN
CAEN	CHERBOURG	

BRETAGNE (RENNES)

SAINTE-MALO	SAINTE-BRIEUC	PAIMPOL
MORLAIX	BREST	DOUARNEZEN
CAMARET	AUDIERNE	LE GUILVINEC
CONCARNEAU	LORIENT	AURAY
VANNES		

PAYS DE LOIRE (NANTES)

NANTES	SAINTE-NAZAIRE	LES SABLES D'OLONNE
NOIRMOUTIER	ILE D'YEU	NANTES

LITTORAL MEDITERRANEE (MARSEILLE)

PORT-VENDRES	SETE	MARTIGUES
MARSEILLE	TOULON	NICE
BASTIA	AJACCIO	

POTOU-CHARENTE-AQUITAINE (BORDEAUX)

LA ROCHELLE	OLERON	MARENNES
ARCACHON	BAYONNE	

D.O.M. / T.O.M.

FORT DE FRANCE	POINTE A PITRE	CAYENNE
LA REUNION	ST PIERRE ET MIQUELON	
NOUMEA	PAPEETE	

1 - LA FLOTTE DE PLAISANCE

- 1.1. - Navires immatriculés en métropole : graphiques (répartition par navire et par direction)
 - 1.1.1. - Répartition par direction
 - 1.1.2. - Répartition par quartier
- 1.2. - Navires immatriculés en outre-mer

2 - NOUVELLES IMMATRICULATIONS

- 2.1. - Nouvelles immatriculations en métropole : graphiques (répartition par navire et par direction)
 - 2.1.1. - Répartition par direction
 - 2.1.2. - Répartition par quartier
 - 2.1.2.1. - Navires de moins de 2 tonneaux
 - 2.1.2.2. - Navires de plus de 2 tonneaux
 - 2.1.3. - Répartition par catégorie de navigation
 - 2.1.4. - Répartition par catégorie socio-professionnelle du propriétaire
- 2.2. - Nouvelles immatriculations en outre-mer

3 - MUTATIONS DE PROPRIETE

- 3.1. - Mutations de propriété en métropole : graphique (répartition par navire et par direction)
 - 3.1.1. - Répartition par direction
 - 3.1.2. - Répartition par quartier
 - 3.1.3. - Répartition par catégorie socio-professionnelle
- 3.2. - Mutations de propriété en outre-mer

4 - PERMIS DE CONDUIRE LES NAVIRES DE PLAISANCE A MOTEUR

- 4.1. - En métropole
- 4.2. - En outre-mer

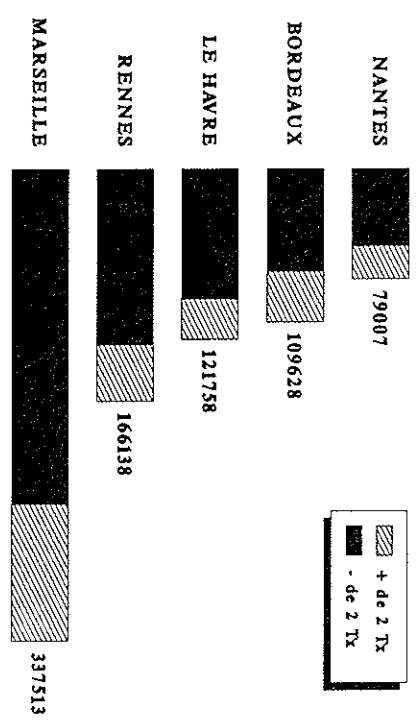
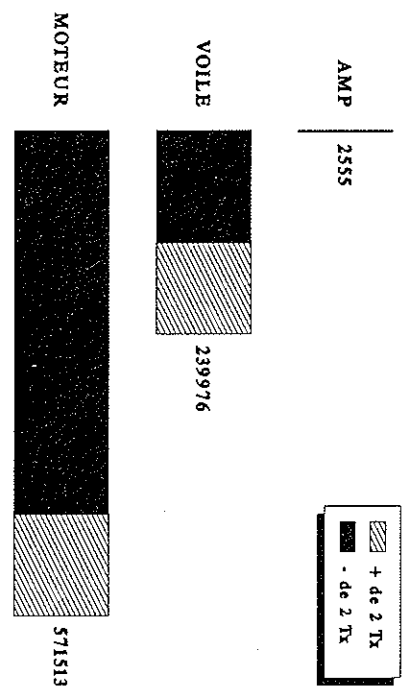
5 - STATISTIQUES DE LA COMMISSION NATIONALE DE SECURITE DE LA NAVIGATION DE PLAISANCE

6 - STATISTIQUES DE SAUVETAGE (C.R.O.S.S.)

- 6.1. - Répartition par type de navires impliqués
- 6.2. - Personnes impliquées

1. LA FLOTTE DE PLAISANCE AU 31 AOUT 1993

1.1 NAVIRES IMMATRICULES EN METROPOLE



TOTAL GENERAL 814044 NAVIRES

1.1.1. - REPARTITION DES NAVIRES IMMATRICULES PAR DIRECTION METROPOLITAINE AU 31 AOUT 1993

DIRECTIONS DES AFFAIRES MARITIMES	NAVIRES DE MOINS DE 2 TX				NAVIRES DE PLUS DE 2 TX												TOTAL + 2 TX	TOTAL GENERAL	
	A VOILE	MOTEUR	AUTRES *	TOTAL - 2 TX	VOILIERS						MOTEURS								AUTRES *
					2/5 TX	5/10 TX	10/25 TX	+ 25 TX	TOTAL	2/5 TX	5/10 TX	10/25 TX	+ 25 TX	TOTAL					
LE HAVRE	16871	75801	305	92977	8297	4416	1723	88	14524	11817	1715	651	65	14248	9	28781	121758		
RENNES	41087	84021	406	125514	16196	6732	2198	95	25221	12879	1959	477	55	15370	33	40624	166138		
NANTES	18101	37089	150	55340	8290	4305	1770	117	14482	7370	1337	426	45	9178	7	23667	79007		
BORDEAUX	20218	53115	288	73621	9347	4673	1891	145	16056	16744	2409	701	63	19917	34	36007	109628		
MARSEILLE	35523	202856	1285	239664	17145	13297	7019	432	37893	44426	9712	4936	844	59918	38	97849	337513		
TOTAL	131800	452882	2434	587116	59275	33423	14601	877	108176	93236	17132	7191	1072	118631	121	226928	814044		

* autres modes de propulsion

1.1.2. - REPARTITION DES NAVIRES IMMATRICULES PAR QUARTIER METROPOLITAIN AU 31 AOUT 1993

DRAM LE HAVRE	NAVIRES - 2 TX	NAVIRES + 2 TX	TOTAL
DUNKERQUE	9742	3614	13356
BOULOGNE	11344	2440	13784
DIERPE	7905	1239	9144
FECAMP	2146	1354	3500
LE HAVRE	5719	2625	8344
ROUEN	22929	5385	28314
CAEN	19347	7469	26816
CHERBOURG	13845	4655	18500
TOTAL	92977	28781	121758

DRAM RENNES	NAVIRES - 2 TX	NAVIRES + 2 TX	TOTAL
ST MALO	22194	7276	29470
ST BRIEUC	7645	2195	9840
PAIMPOL	11843	3951	15794
MORLAIX	5839	1724	7563
BREST	14715	3969	18684
CAMARET	3402	805	4207
DOUARNEZ	2291	501	2792
LE GUILVINEC	7636	2669	10305
AUDIERNE	2041	290	2331
CONCARNEAU	9068	3462	12530
LORIENT	11239	3057	14296
AURAY	12791	5075	17866
VANNES	14810	5650	20460
TOTAL	125514	40624	166138

DRAM BORDEAUX	NAVIRES - 2 TX	NAVIRES + 2 TX	TOTAL
LA ROCHELLE	14651	8958	23609
MARENNES	10765	3306	14071
BORDEAUX	15340	4294	19634
ARCACHON	17447	14207	31654
BAYONNE	9863	3210	13073
OLERON	5555	2032	7587
TOTAL	73621	36007	109628

DRAM NANTES	NAVIRES - 2 TX	NAVIRES + 2 TX	TOTAL
ST NAZAIRE	19511	9277	28788
NANTES	17353	7071	24424
NOIRMOUTIER	6143	1509	7652
LES SABLES	10779	5469	16248
ILE D'YEU	1554	341	1895
TOTAL	55340	23667	79007

DRAM MARSEILLE	NAVIRES - 2 TX	NAVIRES + 2 TX	TOTAL
PORT-VENDRES	22929	7212	30141
SETE	37891	15565	53456
MARTIGUES	11212	2980	14192
MARSEILLE	41434	13223	54657
TOULON	63684	28746	92430
NICE	39506	25401	64907
AJACCIO	18584	3765	22349
BASTIA	4424	957	5381
TOTAL	239664	97849	337513

1.2. - NAVIRES IMMATRICULES EN OUTRE-MER AU 31 AOUT 1993

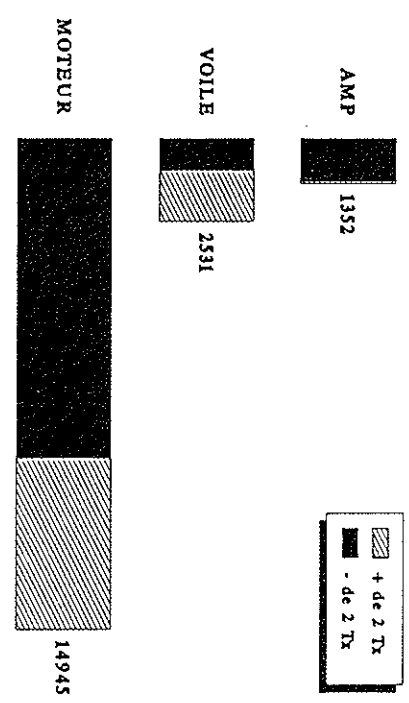
	MOINS DE DEUX TONNEAUX			TOTAL - 2 TX	PLUS DE DEUX TONNEAUX			TOTAL + 2 TX	TOTAL GENERAL	
	V	M	EMBARCATIONS LOCALES (1)		V	M	EMBARCATIONS LOCALES (1)			
D										
	MARTINIQUE	213	4127	1244	5584	966	914	19	1899	7483
	GUADELOUPE	19	1430	5018	6467	977	1270	302	2549	9016
O	GUYANE	32	1312	309	1653	14	301	0	315	1968
	LA REUNION	83	885	698	1666	128	204	0	332	1998
M	ST PIERRE ET MIQUELON	20	220	103	343	14	206	51	271	614
T	NOUVELLE CALEDONIE	100	8318	0	8418	563	2552	0	3115	11533
O	POLYNESIE FRANCAISE	2	143	166	311	356	997	0	1353	1664
M	TOTAL D.O.M. / T.O.M.	469	16435	7538	24442	3018	6444	372	9534	34276

(1) Sous le terme "embarcations locales", ont été regroupés :

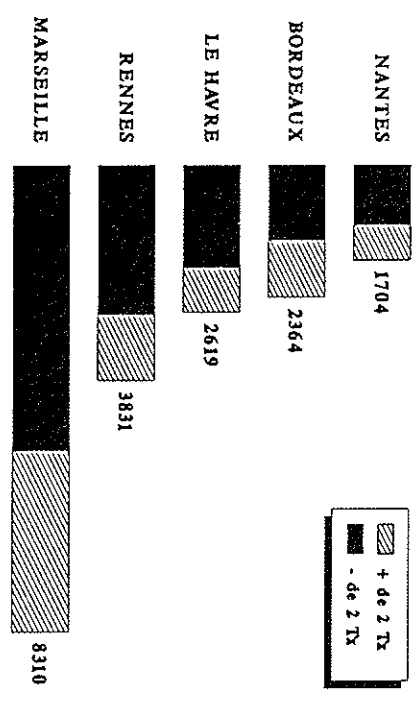
- pour la MARTINIQUE : les yoles
- pour la GUADELOUPE : les canots à rames
- pour la GUYANE : les canots créoles
- pour ST PIERRE ET MIQUELON : les plates
- pour la REUNION : les barques locales
- pour la POLYNESIE FRANCAISE : speed-boat ou kau

2. NOUVELLES IMMATRICULATIONS (du 01.09.1992 au 31.08.1993)

2.1 NOUVELLES IMMATRICULATIONS EN METROPOLE



REPARTITION PAR CATEGORIE DE NAVIRES
 *AMP : Autre Mode de Propulsion



TOTAL GENERAL = 18828 NAVIRES

2.1.1. REPARTITION DES NAVIRES IMMATRICULES PAR DIRECTION METROPOLITAINE (du 1 septembre 1992 au 31 aout 1993)

DIRECTIONS DES AFFAIRES MARITIMES	NAVIRES DE MOINS DE 2 TX				NAVIRES DE PLUS DE 2 TX										TOTAL GENERAL		
	A VOILE	MOTEUR	AUTRES *	TOTAL - 2 TX	VOILIERS					MOTEURS						AUTRES *	TOTAL + 2 TX
					2/5 TX	5/10 TX	10/25 TX	+ 25 TX	TOTAL	2/5 TX	5/10 TX	10/25 TX	+ 25 TX	TOTAL			
LE HAVRE	70	1540	220	1830	67	33	50	7	157	527	69	30	4	630	2	789	2619
RENNES	508	2001	151	2660	199	86	104	9	398	616	90	39	5	750	23	1171	3831
NANTES	94	899	68	1061	78	72	52	8	210	339	66	22	2	429	4	643	1704
BOURDEAUX	89	1104	143	1336	76	75	74	13	238	639	99	26	10	774	16	1028	2364
MARSEILLE	192	4181	705	5078	115	154	277	29	575	1858	476	249	54	2637	20	3232	8310
TOTAL	953	9725	1287	11965	535	420	557	66	1578	3979	800	366	75	5220	65	6863	18828

* autres modes de propulsion

2.1.2. REPARTITION DES NAVIRES IMMATRICULES PAR QUARTIER METROPOLITAIN (du 01.09.1992 au 31.08.1993)

DRAM LE HAVRE	NAVIRES - 2 TX	NAVIRES + 2 TX	TOTAL	DRAM RENNES	NAVIRES - 2 TX	NAVIRES + 2 TX	TOTAL	DRAM BORDEAUX	NAVIRES - 2 TX	NAVIRES + 2 TX	TOTAL
DUNKERQUE	214	117	331	ST MALO	360	206	566	LA ROCHELLE	296	306	602
BOULOGNE	227	64	291	ST BRIEUC	137	73	210	MARENNES	332	156	488
DIEPPE	101	25	126	PAIMPOL	196	108	304	BORDEAUX	316	119	435
FECAMP	30	14	44	MORLAIX	115	47	162	ARCACHON	301	378	679
LE HAVRE	69	44	113	BREST	444	139	583	BAYONNE	89	68	157
ROUEN	543	191	734	CAMARET	41	16	57	OLERON	2	1	3
CAEN	383	196	579	DOUARNENEZ	31	15	46	TOTAL	1336	1028	2364
CHERBOURG	263	138	401	LE GUILVINEC	227	72	299	DRAM MARSEILLE	NAVIRES - 2 TX	NAVIRES + 2 TX	TOTAL
TOTAL	1830	789	2619	AUDIERNE	28	19	47	PORT-VENDRES	471	264	735
				CONCARNEAU	282	90	372	SETE	870	524	1394
DRAM NANTES	NAVIRES - 2 TX	NAVIRES + 2 TX	TOTAL	LORIENT	164	77	241	MARTIGUES	298	101	399
ST NAZAIRE	272	220	492	AURAY	305	86	391	MARSEILLE	799	351	1150
NANTES	386	129	515	VANNES	330	223	553	TOULON	1308	1027	2335
NOIRMOUTIER	160	36	196	TOTAL	2660	1171	3831	NICE	689	633	1322
LES SABLES	213	251	464					AJACCIO	444	229	673
ILE D'YEU	30	7	37					BASTIA	199	103	302
TOTAL	1061	643	1704					TOTAL	5078	3232	8310

2.1.2.1. - NAVIRES DE MOINS DE 2 TONNEAUX PAR QUARTIER

[du 01.09.1992 au 31.08.1993]

QUARTIERS	TOTAL	VOILE	MOTEUR RIGIDE	MOTEUR PNEUMATIQUE	AUTRES*
DUNKERQUE	214	4	100	95	15
BOULOGNE	227	5	105	93	24
DIEPPE	101	3	40	39	19
FECAMP	30	3	12	15	0
LE HAVRE	69	4	34	20	11
ROUEN	543	10	230	197	106
CAEN	383	20	213	126	24
CHERBOURG	263	21	152	69	21
ST MALO	360	32	186	119	23
ST BRIEUC	137	8	80	39	10
PAIMPOL	196	23	115	51	7
MORLAIX	115	23	60	28	4
BREST	444	75	259	55	55
CAMARET	41	3	30	8	0
DOUARNENEZ	31	8	17	6	0
GUILVINEC	227	104	82	40	1
AUDIERNE	28	6	10	12	0
CONCARNEAU	282	48	129	88	17
LORIENT	164	12	101	43	8
AURAY	305	109	107	76	13
VANNES	330	57	192	68	13

QUARTIERS	TOTAL	VOILE	MOTEUR RIGIDE	MOTEUR PNEUMATIQUE	AUTRES*
ST NAZAIRE	272	29	124	107	12
NANTES	386	43	157	148	38
NOIRMOUTIER	160	11	96	48	5
SABLES D'OLONNE	213	8	123	71	11
ILE D'YEU	30	3	14	11	2
LA ROCHELLE	296	32	134	108	22
MARENNES	332	16	196	75	45
OLERON	2	1	0	1	0
BORDEAUX	316	28	186	56	46
ARCACHON	301	8	238	39	16
BAYONNE	89	4	48	23	14
PORT VENDRES	471	21	244	147	59
SETE	870	46	465	224	135
MARTIGUES	298	15	150	75	58
MARSEILLE	799	6	402	272	119
TOULON	1308	51	612	449	196
NICE	689	22	309	270	88
AJACCIO	444	24	219	179	22
BASTIA	199	7	107	57	28
TOTAUX	11965	953	6078	3647	1287

* autres modes de propulsion

1.2.2. - NAVIRES DE PLUS DE DEUX TONNEAUX PAR QUARTIER (du 01.09.1992 au 31.08.1993)

QUARTIERS	VOILIERS					TOTAL
	2/5 TX	5/10 TX	10/25 TX	> 25 TX		
DUNKERQUE	6	10	12	4		32
BOULOGNE	9	2	1	0		12
DEPPE	3	1	1	0		5
TECAMP	1	0	2	0		3
LE HAVRE	5	2	5	1		13
ROUEN	11	2	9	1		23
CAEN	17	11	14	1		43
CHERBOURG	15	5	6	0		26
ST MALO	32	7	15	1		55
ST BRIEUC	3	3	1	1		8
SAINTPOL	18	5	5	0		28
MORLAIX	10	2	5	0		17
BREST	32	9	10	0		51
CAMARET	3	2	0	0		5
DOUARNENEZ	2	0	2	1		5
GUILVINEC	17	6	5	0		28
AUDIERNE	4	0	1	0		5
CONCARNEAU	13	11	6	1		31
ORIENT	12	3	7	4		26
AURAY	13	13	16	1		43
VANNES	40	25	31	0		96

	NAVIRES A MOTEURS					TOTAL
	2/5 TX	5/10 TX	10/25 TX	> 25 TX		
	75	8	1	1		85
	45	7	0	0		52
	17	2	1	0		20
	10	0	0	1		11
	22	8	1	0		31
	144	15	7	2		168
	116	22	13	0		151
	98	7	7	0		112
	113	17	7	2		139
	50	3	3	0		56
	67	11	2	0		80
	25	3	1	1		30
	73	3	10	1		87
	10	1	0	0		11
	9	1	0	0		10
	33	9	2	0		44
	12	2	0	0		14
	45	8	5	1		59
	40	9	2	0		51
	34	8	1	0		43
	105	15	6	0		126

	AUTRES*	TOTAL
0	64	
0	25	
0	14	
0	44	
0	191	
2	196	
0	138	
12	206	
9	73	
0	108	
0	47	
1	139	
0	16	
0	15	
0	72	
0	19	
0	90	
0	77	
0	86	
1	223	

* autres modes de propulsion

2.1.2.2. - NAVIRES DE PLUS DE DEUX TONNEAUX PAR QUARTIER (du 01.09.1992 au 31.08.1993)

(Suite)

QUARTIERS	VOILIERS					NAVIRES A MOTEURS					AUTRES *	TOTAL
	2/5 TX	5/10 TX	10/25 TX	> 25 TX	TOTAL	2/5 TX	5/10 TX	10/25 TX	> 25 TX	TOTAL		
ST NAZAIRE	25	24	23	0	72	117	19	12	0	148	0	220
NANTES	20	8	15	2	45	65	12	3	0	80	4	129
NOIRMOUTIER	4	1	2	1	8	25	3	0	0	28	0	38
SABLES D'O.LO.	28	39	11	5	83	128	31	7	2	168	0	251
ILE D'YEU	1	0	1	0	2	4	1	0	0	5	0	7
ILA ROCHELLE	39	39	61	13	152	115	16	5	6	142	12	308
MARENNES	5	7	1	0	13	115	21	6	0	142	1	158
OLERON	0	0	0	0	0	0	1	0	0	1	0	1
BORDEAUX	12	14	1	0	27	80	9	3	0	92	0	119
ARCACHON	18	13	7	0	38	292	36	8	2	338	2	378
BAYONNE	2	2	4	0	8	37	16	4	2	59	1	68
PT VENDRES	11	21	23	1	58	182	18	5	1	208	2	264
SETE	19	30	35	7	91	338	66	22	2	428	5	524
MARTIGUES	2	3	11	0	16	67	15	2	0	84	1	101
MARSEILLE	9	6	23	1	39	243	44	20	2	309	3	351
TOULON	45	68	119	9	241	540	158	71	12	781	5	1027
NICE	28	17	46	9	100	256	124	115	34	529	4	633
AJACCIO	1	5	8	2	16	166	33	11	3	213	0	229
BASTIA	0	4	12	0	16	66	18	3	0	87	0	103
TOTAUX	535	420	557	66	1578	3979	800	366	75	5220	65	6863

* autres modes de propulsion

2.1.3. - REPARTITION DES NAVIRES IMMATRICULES PAR CATEGORIE DE NAVIGATION (du 01.09.1992 au 31.08.1993)

CATEGORIES DE NAVIGATION	MOINS DE 2 TONNEAUX		PLUS DE 2 TONNEAUX		TOTAL		TOTAL GENERAL
	MOTEUR	VOILE	MOTEUR	VOILE	MOTEUR	VOILE	
PREMIERE (HORS CATEGORIE C-DESSOUS)	0	0	43	586	43	586	629
DEUXIEME (200 MILLES D'UN ABRU)	0	0	58	250	58	250	308
TROISIEME (60 MILLES D'UN ABRU)	0	0	760	275	760	275	1035
QUATRIEME (20 MILLES D'UN ABRU)	0	0	1645	231	1645	231	1876
CINQUIEME ET SIXIEME (5 et 2 MILLES D'UN ABRU)	9723	953	2714	236	12437	1189	13626
TOTAL	9723	953	5220	1578	14943	2531	17474

Le traitement ne prend pas en compte les navires à aviron.

2.1.4. - REPARTITION DES NAVIRES IMMATRICULES PAR CATEGORIE SOCIO-PROFESSIONNELLE DU PROPRIETAIRE
 [du 01.09.1992 au 31.08.1993]

	TOTAL	VOILE	MOTEUR	AUTRES *
PROFESSION LIBERALE	1092	188	856	48
CADRE SUPERIEUR	1481	273	1155	53
CADRE MOYEN	2177	291	1767	119
EMPLOYE	3534	236	2934	364
OUVRIER	1310	75	1091	144
PATRON	231	24	196	11
PATRON PME/PMI	1631	156	1341	134
AGRICULTEUR	97	13	74	10
REPRESENTANT	243	31	194	18
NON ACTIF	3073	294	2685	94
DIVERS	1537	156	1238	143
SOCIETES	1522	493	882	147
ASSOCIATIONS	751	271	448	32
ETUDIANTS	149	30	84	35

* autres modes de propulsion

2.2. - NOUVELLES IMMATRICULATIONS EN OUTRE MER (du 01.09.1992 au 31.08.1993)

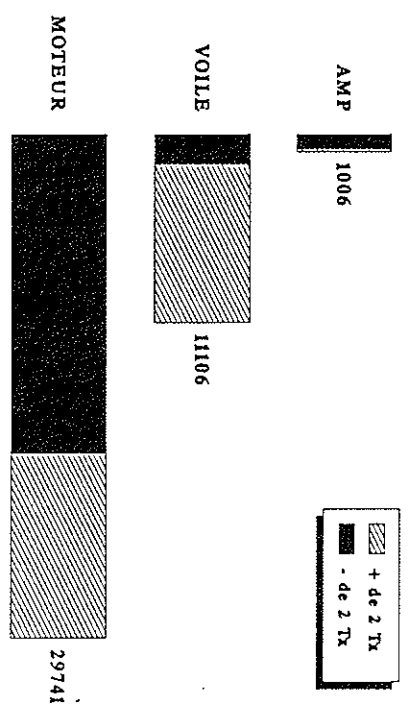
	MOINS DE DEUX TONNEAUX			TOTAL - 2 TX	PLUS DE DEUX TONNEAUX			TOTAL + 2 TX	TOTAL GENERAL	
	V	M	EMBARCATIONS LOCALES (1)		V	M	EMBARCATIONS LOCALES (1)			
D	MARTINIQUE	8	157	68	233	44	67	0	111	344
	GUADELOUPE	2	168	64	234	44	78	1	123	357
O	GUYANE	0	44	10	54	1	23	0	24	78
	LA REUNION	0	42	8	50	2	12	0	14	64
M	ST PIERRE ET MIQUELON	0	34	6	40	0	25	1	26	66
	NOUVELLE CALEDONIE	0	659	0	659	50	264	0	314	973
T	NOUVELLE CALEDONIE	0	659	0	659	50	264	0	314	973
	POLYNESE FRANCAISE	0	32	0	32	15	148	0	163	195
O										
M										
TOTAL D.O.M. / T.O.M.		10	1136	156	1302	156	617	2	775	2077

(1) Sous le terme "embarcations locales", ont été regroupés :

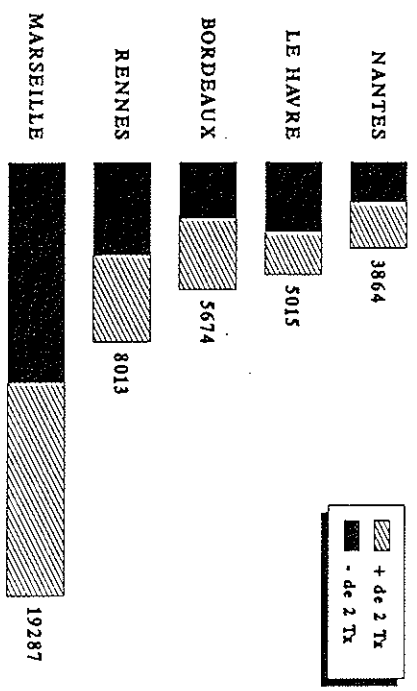
- pour la MARTINIQUE : les yoles et gommiers
- pour la GUADELOUPE : les canots à rame
- pour la GUYANE : les canots créoles
- pour ST PIERRE ET MIQUELON : les plates
- pour la REUNION : les barques locales

3. MUTATIONS DE PROPRIETE (du 01.09.1992 au 31.08.1993)

3.1 MUTATIONS DE PROPRIETE EN METROPOLE



REPARTITION PAR CATEGORIE DE NAVIRES
• AMP : Autre Mode de Propulsion



TOTAL GENERAL = 41853 NAVIRES

1.1. - MUTATIONS DE PROPRIETE PAR DIRECTION METROPOLITAINE

[du 1 septembre 1992 au 31 aout 1993]

DIRECTIONS DES AFFAIRES MARITIMES	NAVIRES DE MOINS DE 2 TX				NAVIRES DE PLUS DE 2 TX												TOTAL GENERAL		
	A VOILE	MOTEUR	AUTRES *	TOTAL - 2 TX	VOILIERS						MOTEURS							AUTRES *	TOTAL + 2 TX
					2/5 TX	5/10 TX	10/25 TX	+ 25 TX	TOTAL	2/5 TX	5/10 TX	10/25 TX	+ 25 TX	TOTAL					
LE HAVRE	168	2850	96	3114	520	310	95	3	928	797	128	33	5	963	10	1901	5015		
RENNES	804	3182	164	4150	1530	831	170	9	2540	1032	199	67	1	1299	24	3863	8013		
NANTES	247	1508	48	1803	482	348	197	14	1041	791	159	61	1	1012	8	2061	3864		
BORDEAUX	197	2180	148	2525	655	421	162	5	1243	1521	287	57	5	1870	36	3149	5674		
MARSEILLE	338	9096	387	9821	1484	1426	672	18	3600	4130	1076	532	43	5781	85	9466	19287		
TOTAL	1754	18816	843	21413	4671	3336	1296	49	9352	8271	1849	750	55	10925	163	20440	41853		

autres modes de propulsion

1.2. MUTATIONS DE PROPRIETE PAR QUARTIER METROPOLITAIN (du 01.09.1992 au 31.08.1993)

	VOILIERS				
	0/ < 2 TX	2/5 TX	5/10 TX	10/25 TX	> 25 TX
QUARTIERS					
JUNKERQUE	4	48	41	15	1
DULOIGNE	19	46	11	3	2
LEPEPE	3	8	9	2	0
LECAMPE	4	34	26	7	0
LEHAVRE	13	55	48	15	0
LEQUEN	30	68	25	10	0
LEAEN	45	139	90	29	0
LEHERBOURG	50	122	60	14	0
LETRIMALO	119	254	110	31	5
LETRBIEUC	45	83	49	6	0
LETRIMPOL	76	143	54	12	0
LEORLAIX	74	87	32	5	0
LEREST	107	177	76	17	1
LEAMARET	18	20	14	3	0
LEQUARNENEZ	8	25	20	2	0
LEULVINEC	123	73	53	2	0
LEUDIERNE	8	11	8	0	0
LEONCARNEAU	46	143	84	15	1
LEORIENT	46	140	79	15	1
LEJRAY	74	151	73	25	1
LEANNES	60	223	179	37	0

	NAVIRES A MOTEURS				
	0/ < 2 TX	2/5 TX	5/10 TX	10/25 TX	> 25 TX
JUNKERQUE	316	103	18	6	0
DULOIGNE	371	92	12	3	0
LEPEPE	190	45	4	0	0
LECAMPE	56	28	8	0	0
LEHAVRE	181	38	9	1	1
LEQUEN	717	196	23	5	2
LEAEN	565	175	36	9	0
LEHERBOURG	454	120	18	9	2
LETRIMALO	568	162	29	18	0
LETRBIEUC	256	55	9	2	0
LETRIMPOL	304	137	27	5	0
LEORLAIX	162	61	3	1	0
LEREST	367	124	23	10	1
LEAMARET	67	17	3	0	0
LEQUARNENEZ	61	24	0	1	0
LEULVINEC	180	46	16	4	0
LEUDIERNE	51	11	2	0	0
LEONCARNEAU	229	85	23	10	0
LEORIENT	295	83	22	7	0
LEJRAY	256	76	13	4	0
LEANNES	386	151	29	5	0

AUTRES *	
	9
	8
	4
	0
	7
	29
	14
	35
	50
	15
	16
	7
	18
	2
	1
	11
	4
	25
	11
	27

TOTAL	
	561
	567
	265
	163
	368
	1105
	1102
	884
	1346
	520
	774
	432
	921
	144
	142
	508
	92
	640
	713
	684
	1097

autres modes de propulsion

1.2. - MUTATIONS DE PROPRIETE PAR QUARTIER METROPOLITAIN (du 01.09.1992 au 31.08.1993)

(Suite)

QUARTIERS	VOILIERS					NAVIRES A MOTEURS					AUTRES *	TOTAL
	0/<2 TX	2/5 TX	5/10 TX	10/25 TX	> 25 TX	0/<2 TX	2/5 TX	5/10 TX	10/25 TX	> 25 TX		
ST NAZAIRE	82	168	121	46	0	426	226	71	16	0	19	1175
NANTES	60	131	91	43	2	447	183	18	6	0	21	1002
NOIRMOUTIER	46	45	13	6	0	200	73	9	0	0	6	398
SABLES D'OLO.	48	129	118	101	12	386	301	61	38	1	10	1205
ILE D'YEU	11	9	5	1	0	49	8	0	1	0	0	84
ILA ROCHELLE	61	221	202	106	1	446	171	44	14	3	21	1290
MARENNES	37	90	46	14	1	434	252	44	7	0	38	963
OLERON	1	2	4	0	0	2	5	0	1	0	0	15
BORDEAUX	29	90	45	20	1	501	159	24	5	0	54	928
ARCACHON	60	210	91	16	1	576	764	137	20	2	56	1933
BAYONNE	9	42	33	6	1	221	170	38	10	0	15	545
PT VENDRES	52	169	140	40	0	821	329	89	19	3	52	1714
SETE	86	331	263	104	1	1518	768	165	60	2	115	3413
MARTIGUES	11	75	56	17	0	456	188	34	13	0	44	894
MARSEILLE	28	213	223	68	1	1938	585	128	63	2	73	3322
TOULON	89	393	451	254	5	2206	1088	286	132	13	92	5009
NICE	54	246	254	172	5	1234	824	313	211	23	57	3393
AJACCIO	10	31	23	10	3	554	217	35	21	0	17	921
BASTIA	8	26	16	7	3	369	131	26	13	0	22	621
TOTAUX	1754	4671	3336	1296	49	18816	8271	1849	750	55	1006	41853

* autres modes de propulsion

3.1.3. - REPARTITION DES MUTATIONS DE PROPRIETE PAR CATEGORIE SOCIO-PROFESSIONNELLE DU PROPRIETAIRE

[du 01.09.1992 au 31.08.1993]

	TOTAL	VOILE	MOTEUR	AUTRES
PROFESSION LIBERALE	2230	863	1347	20
CADRE SUPERIEUR	2676	1081	1565	30
CADRE MOYEN	4577	1561	2935	81
EMPLOYE	9643	2232	7108	303
OUVRIER	4281	784	3341	156
PATRON	328	82	243	3
PATRON PME/PMI	3968	819	3054	95
AGRICULTEUR	229	45	180	4
REPRESENTANT	526	121	387	18
NON ACTIF	5632	1340	4159	133
DIVERS	4674	1193	3373	108
SOCIETES	2312	672	1609	31
ASSOCIATIONS	376	160	208	8
ETUDIANTS	401	153	232	16

3.2. - MUTATIONS DE PROPRIETE EN OUTRE-MER (du 01.09.1992 au 31.08.1993)

	MOINS DE DEUX TONNEAUX			TOTAL - 2 TX	PLUS DE DEUX TONNEAUX			TOTAL + 2 TX	TOTAL GENERAL	
	V	M	EMBARCATIONS LOCALES (1)		V	M	EMBARCATIONS LOCALES (1)			
D										
	MARTINIQUE	6	229	21	256	110	100	1	211	467
	GUADELOUPE	2	103	12	117	57	101	1	159	276
O	GUYANE	0	76	0	76	10	24	1	35	111
	LA REUNION	1	128	2	131	17	33	0	50	181
M	ST PIERRE ET MIQUELON	0	20	0	20	1	18	0	19	39
T	NOUVELLE CALEDONIE									
O	POLYNESIE FRANCAISE									
M										
	TOTAL D.O.M. / T.O.M.	9	556	35	600	195	276	3	474	1074

CHIFFRES NON DISPONIBLES

(1) Sous le terme "embarcations locales", ont été regroupés :

- pour la MARTINIQUE : les yoles et gommiers
- pour la GUADELOUPE : les canots à rame
- pour la GUYANE : les canots créoles
- pour ST PIERRE ET MIQUELON : les plates
- pour la REUNION : les barques locales

4 - PERMIS DE CONDUIRE LES NAVIRES DE PLAISANCE A MOTEUR

4.1. - EN METROPOLE

- PERMIS DELIVRES DE 1962 à 1992 **1088542** (1)GEOGRAPHIE DES LIEUX D'EXAMEN :

- Centres de Paris et de la région parisienne	230288
- Centres de province (intérieur)	186549
- NORMANDIE - MER DU NORD	96327
- BRETAGNE	149257
- PAYS DE LOIRE	91365
- POITOU-CHARENTE-AQUITAINE	334756
- LITTORAL MEDITERRANEEN	

D.A.M.]

TITRES DELIVRES du 1er SEPTEMBRE 1992 AU 31 DECEMBRE 1992

	A	A / B	A / B / C	EQUIVALENCES	TOTAL (1)	EXT. B	EXT. C	TOTAL (2)
PARIS	5520	261	0	28	5809	1027	0	6836
PROVINCE	8817	251	0	0	9068	1417	0	10485
LITTORAL	22121	244	0	1783	24148	3795	60	28003
TOTAL	36458	756	0	1811	39025	6239	60	45324

NOTA : (1) Permis directs + permis délivrés par équivalence

(2) Permis directs + permis délivrés par équivalence + titres délivrés par extension

TITRES DELIVRES DU 1er JANVIER 1993 AU 31 AOUT 1993
en application du décret 92.1166 du 21 octobre 1993

	C A R T E S M E R	
	directes	mention aéroglisser
PARIS	2232	0
PROVINCE	2337	0
LITTORAL	12250	0
TOTAL	16819	0

	P E R M I S M E R				TOTAL Permis Mer
	directs	extension permis A	mention surmotorisation	mention aéroglisser	
	913	562	0	0	1475
	631	564	0	0	1195
	2110	1573	0	0	3683
	3654	2699	0	0	6353

NOTA : Au titre de l'article 11 du décret, 24290 Cartes Mer "Spéciales Navigation de nuit" ont été délivrées durant cette période.

4.2. - DEPARTEMENTS ET TERRITOIRES D'OUTRE-MER
 PERMIS DELIVRES AU 31 AOUT 1992 65287 (1)

D O M	MARTINIQUE	9646	T O M	NOUVELLE CALEDONIE	3410
	GUADELOUPE	8710		POLYNESIE FRANCAISE	31725
	GUYANE	4947			
	LA REUNION	6389			
	ST PIERRE ET MIQUELON	460		TOTAL	35135
	TOTAL	30152			

TITRES DELIVRES DU 1er SEPTEMBRE 1992 AU 31 DECEMBRE 1992

	A	A / B	A / B / C	EQUIVALENCES	TOTAL (1)	EXT. B	EXT. C	TOTAL (2)	
D	MARTINIQUE	604	0	0	10	614	70	0	684
	GUADELOUPE	708	0	0	12	720	160	0	880
	GUYANE	322	0	0	17	339	28	0	367
M	LA REUNION	313	0	0	5	318	84	0	402
	ST PIERRE ET MIQUELON	42	13	0	4	59	10	0	69
	NOUVELLE CALEDONIE	178	7	0	1	186	83	1	270
O	POLYNESIE FRANCAISE	1096	0	0	201	1297	74	0	1371
TOTAL	3263	20	0	250	3533	509	1	4043	

NOTA : (1) Permis directs + permis délivrés par équivalence

(2) Permis directs + permis délivrés par équivalence + titres délivrés par extension

TITRES DELIVRES DU 1er JANVIER 1993 AU 31 AOUT 1993
en application du décret 92.1166 du 21 octobre 1993

	CARTES MER	
	directes	mention aéroglisseur
D	MARTINIQUE	188
	GUADELOUPE	161
O	GUYANE	78
	LA REUNION	104
M	ST PIERRE ET MIQUELON	0
	NOUVELLE CALEDONIE	10
	POLYNESIE FRANCAISE	22
TOTAL	563	0

	PERMIS MER				TOTAL Permis Mer
	directs	extension permis A	mention surmotorisation	mention aéroglisseur	
D	14	45	0	0	59
	85	0	0	0	85
O	1	6	0	0	7
	23	26	0	0	49
M	0	0	0	0	0
	32	29	0	0	61
	6	0	0	0	6
TOTAL	161	170	0	0	331

NOTA : Au titre de l'article 11 du décret, 347 Cartes Mer "Spéciales Navigation de nuit" ont été délivrées durant cette période.

5 - STATISTIQUES DE LA "COMMISSION NATIONALE DE SECURITE DE LA NAVIGATION DE PLAISANCE"

La commission nationale de sécurité de la navigation de plaisance est placée sous l'autorité du Ministre chargé de la Mer. Elle est composée de représentants des administrations concernées, des professionnels du secteur nautique, des associations de plaisanciers. Elle donne son avis sur :

- les demandes d'approbation de plans des navires de plaisance et de matériels de sécurité destinés à être commercialisés,
- toutes questions relatives à la sécurité de la navigation de plaisance à la demande du Ministre chargé de la Mer.

Depuis sa première réunion (6 octobre 1969), la Commission a tenu 241 séances, dont 12 en 1993 (02.09.92 - 31.08.93)

STATISTIQUES DES AVIS DE LA COMMISSION SUR LES 5 DERNIERES ANNEES

V = Voiliers M = Moteurs PAC = Plans à commercialiser présentés par un architecte

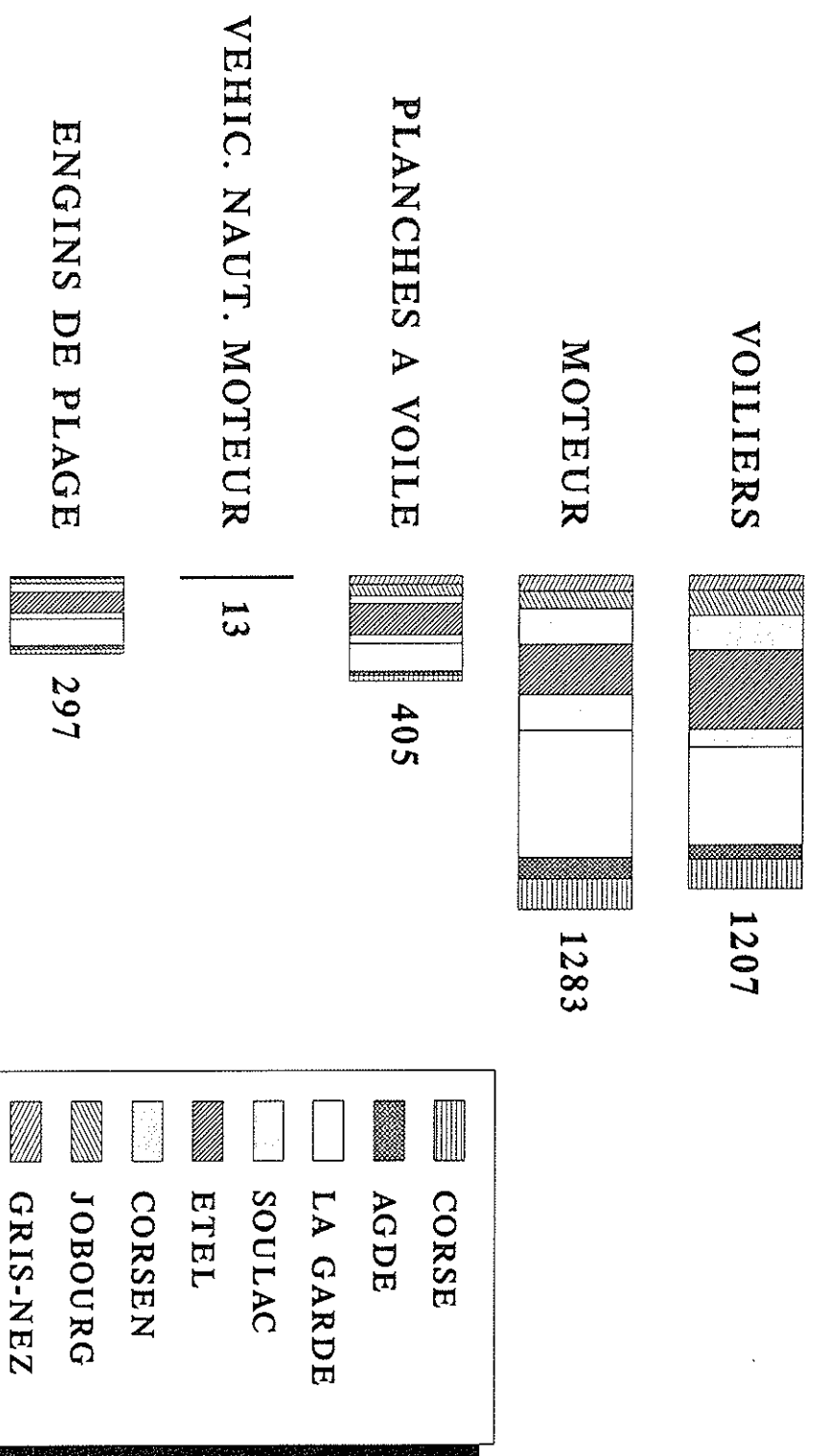
ANNEE	1ERE CATEGORIE				2EME CATEGORIE				3EME CATEGORIE				4EME CATEGORIE				5EME CATEGORIE				TOTAL ANNUEL			
	V	M	PAC	TOT	V	M	PAC	TOT	V	M	PAC	TOT	V	M	PAC	TOT	V	M	PAC	TOT	V	M	PAC	TOT
1989	40	0	11	51	9	9	3	21	2	54	1	57	1	50	0	51	0	184	1	185	52	297	16	365
1990	25	0	5	30	9	6	0	15	5	70	1	76	1	45	0	46	2	359	2	363	42	480	8	530
1990	25	5	3	33	6	2	1	9	7	79	0	86	1	46	1	48	3	159	0	162	42	291	5	338
1992	45	3	3	51	7	5	2	14	5	84	3	92	3	55	0	58	0	208	5	213	60	355	13	428
1993	69	1	9	79	14	8	1	23	6	127	2	135	2	111	0	113	23	567	0	590	114	814	12	940

NOTA : Les plans des navires de plaisance examinés en Commission Nationale de Sécurité concernent les navires de série d'une longueur supérieure à 5 m et inférieure à 25 m.

L'approbation des navires de plaisance construits à l'unité ou en série pour les "moins de 5 mètres" est de la compétence des Centres de Sécurité des Navires.

6- STATISTIQUES DE SAUVETAGE (C.R.O.S.S.) du 01.09.1992 au 31.08.1993

6.1 TYPES DE NAVIRES IMPLIQUES DANS DES OPERATIONS DE SECOURS MARITIMES



Nombre d'opérations

6.2 PERSONNES IMPLIQUEES DANS DES OPERATIONS DE SECOURS MARITIMES

