



Logo of the French Republic, featuring a stylized 'L' and 'R' in a shield shape.

Centre Administratif
des Affaires Maritimes

Bureau de la Navigation
de Plaisance

République Française
MINISTÈRE DE L'ÉQUIPEMENT, DES TRANSPORTS ET DU TOURISME

La Plaisance

en quelques chiffres

(1^{er} septembre 1993 au 31 août 1994)

C.A.A.M. - 11.94.01

NOVEMBRE 1994



Centre Administratif
des Affaires Maritimes

Bureau de la Navigation
de Plaisance

République Française
MINISTÈRE DE L'ÉQUIPEMENT, DES TRANSPORTS ET DU TOURISME

La Plaisance

en quelques chiffres

(1^{er} septembre 1993 au 31 août 1994)

MINISTERE DE L'EQUIPEMENT,
DES TRANSPORTS ET DU TOURISME

Bureau de la Navigation
de Plaisance
3, Place de Fontenoy
75007 - PARIS
Tél. : 44.49.80.00

Centre Administratif
des Affaires Maritimes
BP 130
35408 - SAINT-MALO CEDEX
Tél. : 99.82.78.78

L'Administration de la Mer suit l'évolution statistique de la navigation de plaisance.

Les données sont éditées par le Centre Administratif des Affaires Maritimes qui recueille les informations transmises par :

- les quartiers des Affaires Maritimes, répartis sur le littoral métropolitain et dans les départements et territoires d'outre-mer,
- le bureau de la navigation de plaisance (y compris la Commission Nationale de Sécurité de la Navigation de Plaisance) à Paris,
- les 5 Centres Régionaux Opérationnels de Surveillance et de Sauvetage en mer (C.R.O.S.S.).

L'année statistique de référence commence le 1er septembre et se termine le 31 août, de manière à faire coïncider les statistiques avec l'année commerciale plaisance.

Cependant, les données relatives aux titres de conduite en Mer des navires de plaisance à moteur font l'objet de deux tableaux distincts correspondant aux différents régimes de délivrance.

Pour la réalisation des tableaux statistiques les quartiers des Affaires Maritimes sont regroupés par Directions inter-régionales des Affaires Maritimes de la manière suivante :

DIRECTIONS DES AFFAIRES MARITIMES

NORMANDIE-MER DU NORD (LE HAVRE)

DUNKERQUE	BOULOGNE-SUR-MER	DIEPPE
FECAMP	LE HAVRE	ROUEN
CAEN	CHERBOURG	

BRETAGNE (RENNES)

SANT-MALO	SANT-BRIEUC	PAIMPOL
MORLAIX	BREST	CAMARET
DOUARNEZ	AUDIERNE	LE GUILVINEC
CONCARNEAU	LORENT	AURAY
VANNES		

PAYS DE LA LOIRE (NANTES)

NANTES	SANT-NAZAIRE	LES SABLES D'OLONNE
NOIRMOUTIER	ILE D'YEU	

POITOU-CHARENTES-AQUITAINE (BORDEAUX)

LA ROCHELLE	OLERON	MARENNES
BORDEAUX	ARCACHON	BAYONNE

LITTORAL MEDITERRANEE (MARSEILLE)

PORT-VENDRES	SETE	MARTIGUES
MARSEILLE	TOULON	NICE
BASTIA	AVACCIO	

D.O.M./T.O.M.

FORT-DE-FRANCE	POINTE-A-PITRE	CAVENNE
LA REUNION	SANT-PIERRE-ET-MIQUELON	
NOUMEA	PAPEETE	

1 - LA FLOTTE DE PLAISANCE

- 1.1. - Navires immatriculés en métropole : graphiques (répartition par navire et par direction)
 - 1.1.1. - Répartition par direction
 - 1.1.2. - Répartition par quartier
- 1.2. - Navires immatriculés en outre-mer

2 - NOUVELLES IMMATRICULATIONS

- 2.1. - Nouvelles immatriculations en métropole : graphiques (répartition par navire et par direction)
 - 2.1.1. - Répartition par direction
 - 2.1.2. - Répartition par quartier
 - 2.1.2.1. - Navires de moins de 2 tonneaux
 - 2.1.2.2. - Navires de plus de 2 tonneaux
 - 2.1.3. - Répartition par catégorie de navigation
 - 2.1.4. - Répartition par catégorie socio-professionnelle du propriétaire
- 2.2. - Nouvelles immatriculations en outre-mer

3 - MUTATIONS DE PROPRIETE

- 3.1. - Mutations de propriété en métropole : graphique (répartition par navire et par direction)
 - 3.1.1. - Répartition par direction
 - 3.1.2. - Répartition par quartier
 - 3.1.3. - Répartition par catégorie socio-professionnelle
- 3.2. - Mutations de propriété en outre-mer

4 - TITRES DE CONDUITE DES NAVIRES DE PLAISANCE A MOTEUR

- 4.1. - Titres délivrés de 1962 au 31 décembre 1992
- 4.2. - Titres délivrés en 1993
- 4.3. - Titres délivrés du 1er janvier au 31 août 1994

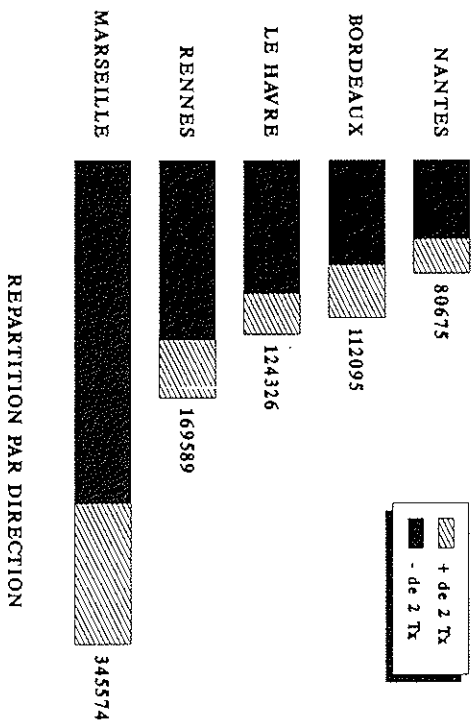
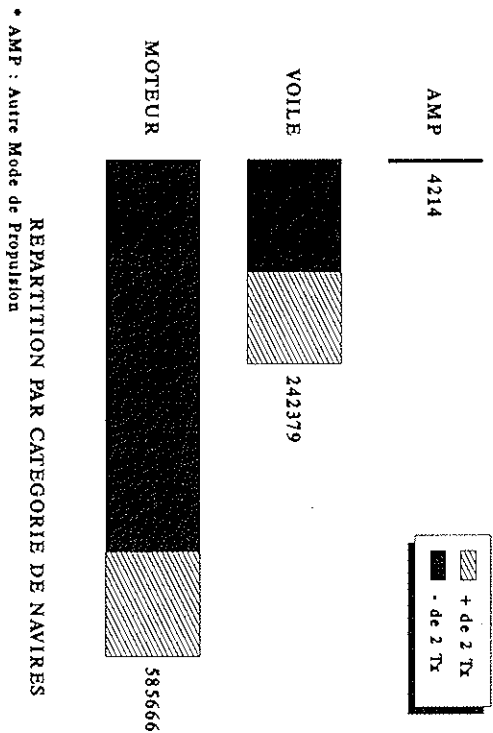
5 - STATISTIQUES DE LA COMMISSION NATIONALE DE SECURITE DE LA NAVIGATION DE PLAISANCE

6 - STATISTIQUES DE SAUVETAGE (C.R.O.S.S.)

- 6.1. - Répartition par type de navires impliqués
- 6.2. - Personnes impliquées

1. LA FLOTTE DE PLAISANCE AU 31 AOÛT 1994

1.1 NAVIRES IMMATRICULES EN METROPOLE



TOTAL GENERAL 832259 NAVIRES

1.1.1. - REPARTITION DES NAVIRES IMMATRICULES PAR DIRECTION METROPOLITAINE AU 31 AOUT 1994

DIRECTIONS DES AFFAIRES MARITIMES	NAVIRES DE MOINS DE 2 TX				NAVIRES DE PLUS DE 2 TX												
	A VOILE	MOTEUR	AUTRES *	TOTAL - 2 TX	VOILIERS					MOTEURS					AUTRES *	TOTAL + 2 TX	TOTAL GENERAL
					2/5 TX	5/10 TX	10/25 TX	+ 25 TX	TOTAL	2/5 TX	5/10 TX	10/25 TX	+ 25 TX	TOTAL			
LE HAVRE	16981	77150	635	94766	8379	4459	1771	97	14706	12323	1782	672	68	14845	9	29560	124326
RENNES	41479	85839	545	127863	16379	6812	2283	98	25572	13499	2038	518	58	16113	41	41726	169589
NANTES	18248	37895	249	56392	8366	4356	1830	129	14681	7698	1398	446	51	9593	9	24283	80675
BORDEAUX	20296	54262	475	75033	9453	4715	1963	161	16292	17396	2515	736	81	20728	42	37062	112095
MARSEILLE	35760	206996	2145	244901	17263	13400	7244	457	38364	46078	10114	5139	914	62245	64	100673	345574
TOTAL	132764	462142	4049	598955	59840	33742	15091	942	109615	96994	17847	7511	1172	123524	165	233304	832259

* autres modes de propulsion

1.1.2. REPARTITION DES NAVIRES IMMATRICULES PAR QUARTIER METROPOLITAIN AU 31 AOÛT 1994

DRAM LE HAVRE	NAVIRES - 2 TX	NAVIRES + 2 TX	TOTAL	DRAM RENNES	NAVIRES - 2 TX	NAVIRES + 2 TX	TOTAL	DRAM BORDEAUX	NAVIRES - 2 TX	NAVIRES + 2 TX	TOTAL
DUNKERQUE	9883	3708	13591	ST MALO	22573	7452	30025	LA ROCHELLE	14958	9250	24208
BOULOGNE	11552	2512	14064	ST BRIEUC	7796	2263	10059	MARENNES	11091	3473	14564
DIEPPE	8040	1272	9312	PAIMPOL	12030	4063	16093	BORDEAUX	15681	4394	20075
FECAMP	2165	1369	3534	MORLAIX	5941	1761	7702	ARCACHON	17777	14641	32418
LE HAVRE	5782	2658	8440	BREST	15048	4083	19131	BAYONNE	9967	3272	13239
ROUEN	23445	5561	29006	CAMARET	3449	826	4275	OLERON	5559	2032	7591
CAEN	19799	7668	27467	DOUARNENEZ	2331	514	2845	TOTAL	75033	37062	112095
CHERBOURG	14100	4812	18912	LE GUILVINEC	7750	2733	10483	DRAM MARSEILLE	NAVIRES - 2 TX	NAVIRES + 2 TX	TOTAL
TOTAL	94766	29560	124326	AUDIERNE	2059	296	2355	PORT-VENDRES	23530	7463	30993
DRAM NANTES	NAVIRES - 2 TX	NAVIRES + 2 TX	TOTAL	CONCARNEAU	9263	3546	12809	SETE	38777	16041	54818
ST NAZAIRE	19794	9425	29219	LORIENT	11471	3138	14609	MARTIGUES	11455	3066	14521
NANTES	17760	7234	24994	AURAY	13009	5201	18210	MARSEILLE	42450	13535	55985
NOIRMOUTIER	6231	1550	7781	VANNES	15143	5850	20993	TOULON	64927	29581	94508
LES SABLES	11015	5725	16740	TOTAL	127863	41726	169589	NICE	40144	25987	66131
ILE D'YEU	1592	349	1941					AJACCIO	18974	3951	22925
TOTAL	56392	24283	80675					BASTIA	4644	1049	5693
								TOTAL	244901	100673	345574

I.2. - NAVIRES IMMATRICULES EN OUTRE-MER AU 31 AOUT 1994

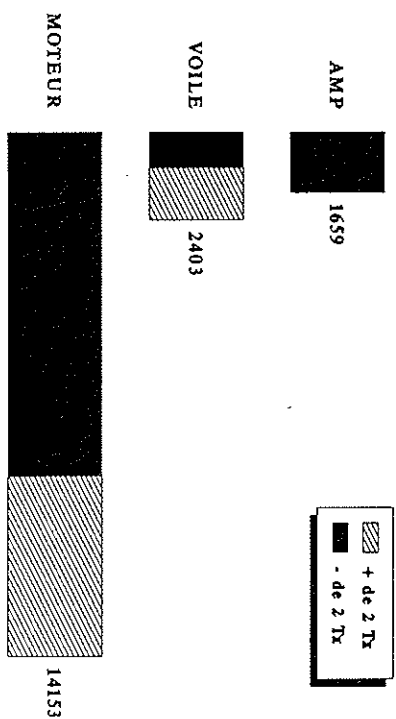
	MOINS DE DEUX TONNEAUX			TOTAL - 2 TX	PLUS DE DEUX TONNEAUX			TOTAL + 2 TX	TOTAL GENERAL	
	V	M	EMBARCATIONS LOCALES (1)		V	M	EMBARCATIONS LOCALES (1)			
D										
	MARTINIQUE	211	4344	1309	5864	934	1010	20	1964	7828
	GUADELOUPE	17	1501	5194	6712	1000	1309	363	2672	9384
O	GUYANE	34	1120	194	1348	45	262	15	322	1670
	LA REUNION	91	974	745	1810	144	258	0	402	2212
M	ST PIERRE ET MIQUELON	28	231	124	383	8	209	42	259	642
T	NOUVELLE CALEDONIE	100	8921	0	9021	610	2715	0	3325	12346
O	POLYNESIE FRANCAISE	2	155	168	325	374	1114	0	1488	1813
M										
	TOTAL D.O.M. / T.O.M.	483	17246	7734	25463	3115	6877	440	10432	35895

(1) Sous le terme "embarcations locales", ont été regroupés :

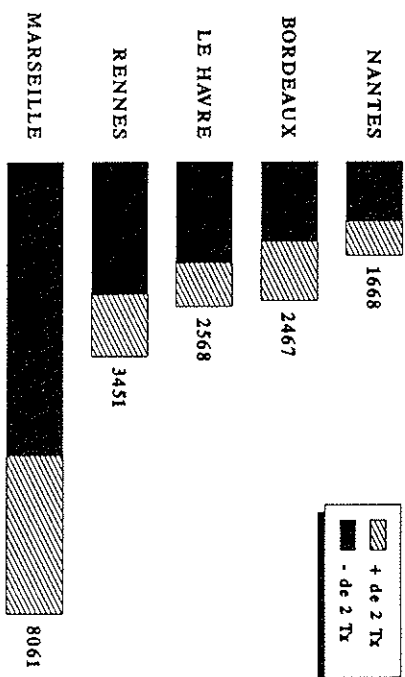
- pour la MARTINIQUE : les yoles
- pour la GUADELOUPE : les canots à rames
- pour la GUYANE : les canots créoles
- pour ST PIERRE ET MIQUELON : les plates
- pour la REUNION : les barques locales
- pour la POLYNESIE FRANCAISE : speed-boat ou kau

2. NOUVELLES IMMATRICULATIONS (du 01.09.1993 au 31.08.1994)

2.1 NOUVELLES IMMATRICULATIONS EN METROPOLE



REPARTITION PAR CATEGORIE DE NAVIRES
*AMP : Autre Mode de Propulsion



REPARTITION PAR DIRECTION

TOTAL GENERAL = 18215 NAVIRES

2.1.1.- REPARTITION DES NAVIRES IMMATRICULES PAR DIRECTION METROPOLITAINE (du 1 septembre 1993 au 31 aout 1994)

DIRECTIONS DES AFFAIRES MARITIMES	NAVIRES DE MOINS DE 2 TX				NAVIRES DE PLUS DE 2 TX										TOTAL + 2 TX	TOTAL GENERAL	
	A VOILE	MOTEUR	AUTRES *	TOTAL . 2 TX	VOILIERS					MOTEURS							AUTRES *
					2/5 TX	5/10 TX	10/25 TX	+ 25 TX	TOTAL	2/5 TX	5/10 TX	10/25 TX	+ 25 TX	TOTAL			
LE HAVRE	110	1349	330	1789	82	43	48	9	182	506	67	21	3	597	0	779	2568
RENNES	392	1818	139	2349	183	80	85	3	351	620	79	41	3	743	8	1102	3451
NANTES	147	806	99	1052	76	51	60	12	199	328	61	20	6	415	2	616	1668
BORDEAUX	78	1147	187	1412	106	42	72	16	236	652	106	35	18	811	8	1055	2467
MARSEILLE	237	4140	860	5237	118	103	225	25	471	1652	402	203	70	2327	26	2824	8061
TOTAL	964	9260	1615	11839	565	319	490	65	1439	3758	715	320	100	4893	44	6376	18215

* autres modes de propulsion

2.1.2. REPARTITION DES NAVIRES IMMATRICULES PAR QUARTIER METROPOLITAIN (du 01.09.1993 au 31.08.1994)

DRAM LE HAVRE	NAVIRES - 2 TX	NAVIRES + 2 TX	TOTAL	DRAM RENNES	NAVIRES - 2 TX	NAVIRES + 2 TX	TOTAL	DRAM BORDEAUX	NAVIRES - 2 TX	NAVIRES + 2 TX	TOTAL
DUNKERQUE	141	94	235	ST MALO	379	176	555	LA ROCHELLE	307	292	599
BOULOGNE	208	72	280	ST BRIEUC	151	68	219	MARENNES	326	167	493
DIEPPE	135	33	168	PAIMPOL	187	112	299	BORDEAUX	341	100	441
FECAMP	19	15	34	MORLAIX	102	37	139	ARCACHON	330	434	764
LE HAVRE	63	33	96	BREST	333	114	447	BAYONNE	104	62	166
ROUEN	516	176	692	CAMARET	47	21	68	OLERON	4	0	4
CAEN	452	199	651	DOUARNENEZ	40	13	53	TOTAL	1412	1055	2467
CHERBOURG	255	157	412	LE GUILVINEC	114	64	178	DRAM MARSEILLE	NAVIRES - 2 TX	NAVIRES + 2 TX	TOTAL
TOTAL	1789	779	2568	AUDIERNE	18	6	24	PORT-VENDRES	601	251	852
				CONCARNEAU	195	84	279	SETE	886	476	1362
DRAM NANTES	NAVIRES - 2 TX	NAVIRES + 2 TX	TOTAL	LORIENT	232	81	313	MARTIGUES	243	86	329
ST NAZAIRE	283	148	431	AURAY	218	126	344	MARSEILLE	1016	312	1328
NANTES	407	163	570	VANNES	333	200	533	TOULON	1243	835	2078
NOIRMOUTIER	88	41	129	TOTAL	2349	1102	3451	NICE	638	586	1224
LES SABLES	236	256	492					AJACCIO	390	186	576
ILE D'YEU	38	8	46					BASTIA	220	92	312
TOTAL	1052	616	1668					TOTAL	5237	2824	8061

2.1.2.1. - NAVIRES DE MOINS DE 2 TONNEAUX PAR QUARTIER (du 01.09.1993 au 31.08.1994)

QUARTIERS	TOTAL	VOILE	MOTEUR RIGIDE	MOTEUR PNEUMATIQUE	AUTRES*
DUNKERQUE	141	2	62	61	16
BOULOGNE	208	7	93	81	27
DIEPPE	135	11	40	43	41
FECAMP	19	3	9	7	0
LE HAVRE	63	5	17	32	9
ROUEN	516	20	190	172	134
CAEN	452	34	208	128	82
CHERBOURG	255	28	141	65	21
ST MALO	379	48	157	144	30
ST BRIEUC	151	11	58	72	10
PAIMPOL	187	28	94	57	8
MORLAIX	102	13	57	27	5
BREST	333	52	185	62	34
CAMARET	47	8	22	16	1
DOUARNENEZ	40	6	19	10	5
GUILVINEC	114	17	67	27	3
AUDIERNE	18	0	15	3	0
CONCARNEAU	195	39	103	47	6
LORIENT	232	48	124	52	8
AURAY	218	45	114	57	2
VANNES	333	77	158	71	27

QUARTIERS	TOTAL	VOILE	MOTEUR RIGIDE	MOTEUR PNEUMATIQUE	AUTRES*
ST NAZAIRE	283	36	129	100	18
NANTES	407	76	162	124	45
NOIRMOUTIER	88	9	50	23	6
SABLES D'OLONNE	236	22	129	56	29
ILE D'YEU	38	4	27	6	1
LA ROCHELLE	307	18	155	109	25
MARENNES	326	14	179	77	56
OLERON	4	0	4	0	0
BORDEAUX	341	24	181	75	61
ARCACHON	330	17	241	48	24
BAYONNE	104	5	48	30	21
PORT VENDRES	601	46	284	205	66
SETE	886	42	478	205	161
MARTIGUES	243	2	99	72	70
MARSEILLE	1016	34	502	291	189
TOULON	1243	51	556	413	223
NICE	638	29	286	246	77
AJACCIO	390	18	186	152	34
BASTIA	220	15	104	61	40
TOTAUX	11839	964	5733	3527	1615

* autres modes de propulsion

2.1.2.2. - NAVIRES DE PLUS DE DEUX TONNEAUX PAR QUARTIER (du 01.09.1993 au 31.08.1994)

QUARTIERS	VOILIERS					TOTAL
	2/5 TX	5/10 TX	10/25 TX	> 25 TX		
DUNKERQUE	16	11	6	3		36
BOULOGNE	7	3	4	0		14
DIEPPE	1	0	3	0		4
FECAMP	2	0	1	0		3
LE HAVRE	7	5	5	1		18
ROUEN	16	9	5	2		32
CAEN	17	12	15	1		45
CHERBOURG	16	3	9	2		30
ST MALO	19	12	8	0		39
ST BRIEUC	8	2	1	0		11
PAIMPOL	13	7	8	0		28
MORLAIX	6	4	3	0		13
BREST	23	16	2	0		41
CAMARET	0	2	0	0		2
DOUARNENEZ	2	0	2	0		4
GUILVINEC	12	4	5	1		22
AUDIERNE	1	0	0	0		1
CONCARNEAU	11	1	15	0		27
LORIENT	13	4	8	1		26
AURAY	35	8	14	0		57
VANNES	40	20	19	1		80

QUARTIERS	NAVIRES A MOTEURS					TOTAL
	2/5 TX	5/10 TX	10/25 TX	> 25 TX		
DUNKERQUE	53	4	0	1		58
BOULOGNE	54	4	0	0		58
DIEPPE	27	2	0	0		29
FECAMP	10	2	0	0		12
LE HAVRE	10	4	0	1		15
ROUEN	135	7	1	1		144
CAEN	101	35	18	0		154
CHERBOURG	116	9	2	0		127
ST MALO	105	24	6	1		136
ST BRIEUC	51	4	2	0		57
PAIMPOL	75	6	2	1		84
MORLAIX	24	0	0	0		24
BREST	53	6	14	0		73
CAMARET	16	2	0	0		18
DOUARNENEZ	8	1	0	0		9
GUILVINEC	33	6	3	0		42
AUDIERNE	5	0	0	0		5
CONCARNEAU	45	5	6	0		56
LORIENT	48	4	3	0		55
AURAY	53	10	3	0		66
VANNES	104	11	2	1		118

AUTRES *	
0	
0	
0	
0	
0	
0	
0	
0	
0	
0	
1	
0	
0	
0	
0	
3	
2	

TOTAL	
94	
72	
33	
15	
33	
176	
199	
157	
176	
68	
112	
37	
114	
21	
13	
64	
6	
84	
81	
126	
200	

* autres modes de propulsion

2.1.2.2. - NAVIRES DE PLUS DE DEUX TONNEAUX PAR QUARTIER (du 01.09.1993 au 31.08.1994)

(Suite)

QUARTIERS	VOILIERS					TOTAL	NAVIRES A MOTEURS					AUTRES *	TOTAL
	2/5 TX	5/10 TX	10/25 TX	> 25 TX	TOTAL		2/5 TX	5/10 TX	10/25 TX	> 25 TX	TOTAL		
ST NAZAIRE	22	7	9	0	38	89	17	2	1	109	1	148	
NANTES	27	18	21	3	69	73	13	5	2	93	1	163	
NOIRMOUTIER	3	3	1	0	7	26	3	4	1	34	0	41	
SABLES D'OLO.	24	23	29	9	85	133	28	8	2	171	0	256	
ILE D'YEU	0	0	0	0	0	7	0	1	0	8	0	8	
ILA ROCHELLE	39	24	55	14	132	115	20	10	12	157	3	292	
MARENNES	13	1	2	2	18	128	14	5	0	147	2	167	
OLERON	0	0	0	0	0	0	0	0	0	0	0	0	
BORDEAUX	10	0	3	0	13	71	11	4	0	86	1	100	
ARCACHON	39	16	10	0	65	302	47	13	5	367	2	434	
BAYONNE	5	1	2	0	8	36	14	3	1	54	0	62	
PT VENDRES	25	7	17	3	52	163	22	8	4	197	2	251	
SETE	31	22	31	1	85	319	41	21	4	385	6	476	
MARTIGUES	3	2	7	0	12	56	14	4	0	74	0	86	
MARSEILLE	8	10	17	0	35	221	43	11	0	275	2	312	
TOULON	32	42	94	16	184	441	133	55	12	641	10	835	
NICE	15	19	50	5	89	252	107	90	42	491	6	586	
AJACCIO	2	1	4	0	7	132	30	10	7	179	0	186	
BASTIA	2	0	5	0	7	68	12	4	1	85	0	92	
TOTAUX	565	319	490	65	1439	3758	715	320	100	4893	44	6376	

* autres modes de propulsion

2.1.3. - REPARTITION DES NAVIRES IMMATRICULES PAR CATEGORIE DE NAVIGATION (du 01.09.1993 au 31.08.1994)

CATEGORIES DE NAVIGATION	MOINS DE 2 TONNEAUX		PLUS DE 2 TONNEAUX		TOTAL		TOTAL GENERAL
	MOTEUR	VOILE	MOTEUR	VOILE	MOTEUR	VOILE	
PREMIERE (HORS CATEGORIE CI-DESSOUS)	0	0	33	520	33	520	553
DEUXIEME (200 MILLES D'UN ABRI)	0	0	66	205	66	205	271
TROISIEME (60 MILLES D'UN ABRI)	0	0	719	250	719	250	969
QUATRIEME (20 MILLES D'UN ABRI)	0	0	1634	278	1634	278	1912
CINQUIEME ET SIXIEME (5 et 2 MILLES D'UN ABRI)	9258	964	2441	186	11699	1150	12849
TOTAL	9258	964	4893	1439	14151	2403	16554

Le traitement ne prend pas en compte les navires à aviron.

**2.1.4. - REPARTITION DES NAVIRES IMMATRICULES PAR CATEGORIE SOCIO-PROFESSIONNELLE DU PROPRIETAIRE
[du 01.09.1993 au 31.08.1994]**

	TOTAL	VOILE	MOTEUR	AUTRES *
PROFESSION LIBERALE	974	185	729	60
CADRE SUPERIEUR	1282	218	999	65
CADRE MOYEN	1961	287	1546	128
EMPLOYE	3685	300	2903	482
OUVRIER	1308	89	1045	174
PATRON	207	18	163	26
PATRON PME/PMI	1465	109	1178	178
AGRICULTEUR	89	7	74	8
REPRESENTANT	240	29	176	35
NON ACTIF	3027	276	2656	95
DIVERS	1692	188	1280	224
SOCIETES	1368	401	845	122
ASSOCIATIONS	766	267	475	24
ETUDIANTS	151	29	84	38

* autres modes de propulsion

2.2. - NOUVELLES IMMATRICULATIONS EN OUTRE MER (du 01.09.1993 au 31.08.1994)

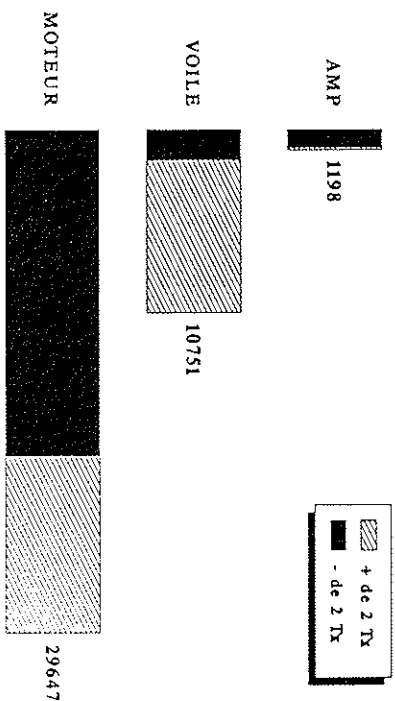
	MOINS DE DEUX TONNEAUX			TOTAL - 2 TX	PLUS DE DEUX TONNEAUX			TOTAL + 2 TX	TOTAL GENERAL	
	V	M	EMBARCATIONS LOCALES (1)		V	M	EMBARCATIONS LOCALES (1)			
D										
	MARTINIQUE	6	184	66	256	61	62	2	125	381
	GUADELOUPE	0	122	126	248	29	44	40	113	361
O	GUYANE	0	37	17	54	0	24	0	24	78
	LA REUNION	7	54	26	87	6	35	0	41	128
M	ST PIERRE ET MIQUELON	8	18	6	32	0	20	1	21	53
T	NOUVELLE CALEDONIE	0	603	0	603	47	163	0	210	813
O	POLYNESIE FRANCAISE	0	12	2	14	18	117	0	135	149
M										
	TOTAL D.O.M. / T.O.M.	21	1030	243	1294	161	465	43	669	1963

(1) Sous le terme "embarcations locales", ont été regroupés :

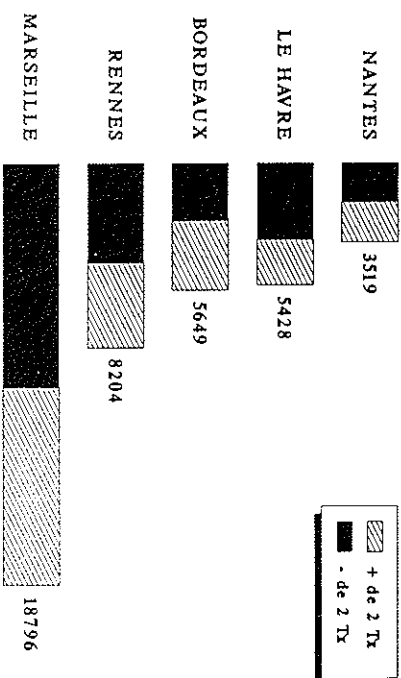
- pour la MARTINIQUE : les yoles et gommiers
- pour la GUADELOUPE : les canots à rame
- pour la GUYANE : les canots créoles
- pour ST PIERRE ET MIQUELON : les plates
- pour la REUNION : les barques locales

3. MUTATIONS DE PROPRIETE (du 01.09.1993 au 31.08.1994)

3.1 MUTATIONS DE PROPRIETE EN METROPOLE



REPARTITION PAR CATEGORIE DE NAVIRES
*AMP : Autre Mode de Propulsion



TOTAL GENERAL = 41596 NAVIRES

3.1.1. MUTATIONS DE PROPRIETE PAR DIRECTION METROPOLITAINE (du 1 septembre 1993 au 31 aout 1994)

DIRECTIONS DES AFFAIRES MARITIMES	NAVIRES DE MOINS DE 2 TX				NAVIRES DE PLUS DE 2 TX										TOTAL + 2 TX	TOTAL GENERAL	
	A VOILE	MOTEUR	AUTRES*	TOTAL - 2 TX	VOILIERS					MOTEURS							AUTRES*
					2/5 TX	5/10 TX	10/25 TX	+ 25 TX	TOTAL	2/5 TX	5/10 TX	10/25 TX	+ 25 TX	TOTAL			
LE HAVRE	194	3072	139	3405	478	325	112	0	915	897	152	42	1	1092	16	2023	5428
RENNES	797	3434	179	4410	1447	757	199	6	2409	1077	213	61	10	1361	24	3794	8204
NANTES	217	1437	54	1708	500	325	130	4	959	669	126	49	2	846	6	1811	3519
BORDEAUX	206	2168	164	2538	718	427	169	16	1330	1397	263	91	2	1753	28	3111	5649
MARSEILLE	348	9111	511	9970	1338	1354	657	27	3376	3821	955	543	54	5373	77	8826	18796
TOTAL	1762	19222	1047	22031	4481	3188	1267	53	8989	7861	1709	786	69	10425	151	19565	41596

* autres modes de propulsion

3.1.2. -MUTATIONS DE PROPRIETE PAR QUARTIER METROPOLITAIN [du 01.09.1993 au 31.08.1994]

QUARTIERS	VOILIERS				
	0/<2 TX	2/5 TX	5/10 TX	10/25 TX	> 25 TX
DUNKERQUE	13	40	34	18	0
BOULOGNE	17	42	15	1	0
DIEPPE	14	15	8	4	0
FECAMP	6	24	15	3	0
LE HAVRE	12	45	54	14	0
ROUEN	13	38	16	12	0
CAEN	61	151	102	33	0
CHERBOURG	58	123	81	27	0
ST MALO	99	230	126	31	1
ST BRIEUC	47	83	26	4	0
PAIMPOL	101	133	42	7	0
MORLAIX	66	86	27	2	0
BREST	108	181	72	16	0
CAMARET	22	29	18	5	0
DOUARNENEZ	21	23	12	3	0
GUILVINEC	50	67	57	9	0
AUDIERNE	8	12	3	0	0
CONCARNEAU	44	127	82	37	0
LORIENT	63	156	88	18	1
AURAY	66	129	84	23	0
VANNES	102	191	120	44	4

	NAVIRES A MOTEURS				
	0/<2 TX	2/5 TX	5/10 TX	10/25 TX	> 25 TX
	295	99	8	4	0
	408	108	21	3	0
	175	58	3	0	0
	63	32	8	0	0
	174	54	13	3	0
	740	194	16	4	0
	673	194	49	17	1
	544	158	34	11	0
	623	180	41	14	3
	247	64	9	0	0
	374	120	16	3	0
	160	45	3	2	0
	442	113	27	11	0
	77	24	7	0	0
	54	17	2	0	0
	175	67	14	4	2
	55	9	0	0	0
	285	105	22	14	2
	340	84	24	3	2
	248	96	16	5	0
	354	153	32	5	1

AUTRES *
6
10
6
6
10
47
40
30
58
9
12
7
19
2
3
6
4
6
30
17
30

TOTAL
517
625
283
157
379
1080
1321
1066
1406
489
808
398
989
184
135
451
91
724
809
684
1036

* autres modes de propulsion

3.1.2. - MUTATIONS DE PROPRIETE PAR QUARTIER METROPOLITAIN (du 01.09.1993 au 31.08.1994)

(Suite)

QUARTIERS	VOILIERS				
	0/<2 TX	2/5 TX	5/10 TX	10/25 TX	> 25 TX
ST NAZAIRE	79	184	137	46	3
NANTES	56	149	94	39	1
NOIRMOUTIER	31	34	10	8	0
SABLES D'OLO.	42	117	78	37	0
ILE D'YEU	9	16	6	0	0
ILA ROCHELLE	59	223	206	111	13
MARENNES	34	125	54	13	1
OLERON	1	0	3	0	0
BORDEAUX	27	95	31	15	0
ARCACHON	71	226	98	16	2
BAYONNE	14	49	35	14	0
PT VENDRES	57	135	107	30	4
SETE	81	316	293	112	1
MARTIGUES	11	62	54	12	0
MARSEILLE	56	196	225	84	1
TOULON	68	388	398	254	14
NICE	41	202	236	142	6
AJACCIO	15	23	28	11	0
BASTIA	19	16	13	12	1
TOTAUX	1762	4481	3188	1267	53

QUARTIERS	NAVIRES A MOTEURS				
	0/<2 TX	2/5 TX	5/10 TX	10/25 TX	> 25 TX
ST NAZAIRE	424	216	58	19	0
NANTES	424	142	22	10	1
NOIRMOUTIER	193	72	7	1	0
SABLES D'OLO.	338	223	38	19	1
ILE D'YEU	58	16	1	0	0
ILA ROCHELLE	429	170	51	23	1
MARENNES	456	264	38	6	0
OLERON	7	5	0	0	0
BORDEAUX	452	144	10	7	0
ARCACHON	600	671	120	35	0
BAYONNE	224	143	44	20	1
PT VENDRES	746	307	54	19	4
SETE	1642	706	155	54	3
MARTIGUES	476	183	48	16	0
MARSEILLE	1884	592	127	51	2
TOULON	2243	1022	281	167	12
NICE	1147	645	226	192	30
AJACCIO	564	237	46	28	3
BASTIA	409	129	18	16	0
TOTAUX	19222	7861	1709	786	69

QUARTIERS	AUTRES *
ST NAZAIRE	15
NANTES	22
NOIRMOUTIER	7
SABLES D'OLO.	15
ILE D'YEU	1
ILA ROCHELLE	27
MARENNES	37
OLERON	0
BORDEAUX	50
ARCACHON	56
BAYONNE	22
PT VENDRES	33
SETE	154
MARTIGUES	45
MARSEILLE	98
TOULON	131
NICE	72
AJACCIO	26
BASTIA	29
TOTAUX	1198

QUARTIERS	TOTAL
ST NAZAIRE	1181
NANTES	980
NOIRMOUTIER	363
SABLES D'OLO.	908
ILE D'YEU	107
ILA ROCHELLE	1313
MARENNES	1028
OLERON	16
BORDEAUX	831
ARCACHON	1895
BAYONNE	586
PT VENDRES	1496
SETE	3517
MARTIGUES	907
MARSEILLE	3316
TOULON	4978
NICE	2939
AJACCIO	981
BASTIA	662
TOTAUX	41596

* autres modes de propulsion

3.1.3. - REPARTITION DES MUTATIONS DE PROPRIETE PAR CATEGORIE SOCIO-PROFESSIONNELLE DU PROPRIETAIRE

(du 01.09.1993 au 31.08.1994)

	TOTAL	VOILE	MOTEUR	AUTRES
PROFESSION LIBERALE	2176	800	1338	38
CADRE SUPERIEUR	2527	990	1503	34
CADRE MOYEN	4459	1611	2764	84
EMPLOYE	9961	2183	7448	330
OUVRIER	4461	790	3465	206
PATRON	311	78	224	9
PATRON PME/PMI	3307	639	2552	116
AGRICULTEUR	202	46	146	10
REPRESENTANT	530	134	385	11
NON ACTIF	6160	1480	4522	158
DIVERS	4632	1136	3352	144
SOCIETES	2126	599	1497	30
ASSOCIATIONS	360	138	215	7
ETUDIANTS	384	127	236	21

3.2. - MUTATIONS DE PROPRIETE EN OUTRE-MER (du 01.09.1993 au 31.08.1994)

	MOINS DE DEUX TONNEAUX			TOTAL - 2 TX	PLUS DE DEUX TONNEAUX			TOTAL + 2 TX	TOTAL GENERAL		
	V	M	EMBARCATIONS LOCALES (1)		V	M	EMBARCATIONS LOCALES (1)				
D											
	MARTINIQUE	7	221	40	268	92	105	1	198	466	
	GUADELOUPE	1	173	25	199	90	116	1	207	406	
O	GUYANE	0	73	3	76	3	34	0	37	113	
M	LA REUNION	4	135	4	143	16	30	0	46	189	
	ST PIERRE ET MIQUELON	1	11	0	12	0	17	0	17	29	
T	NOUVELLE CALEDONIE	Données non disponibles									
O	POLYNESIE FRANCAISE										
M											
	TOTAL D.O.M. / T.O.M.	13	613	72	698	201	302	2	505	1203	

(1) Sous le terme "embarcations locales", ont été regroupés :

- pour la MARTINIQUE : les yoles et gommiers
- pour la GUADELOUPE : les canots à rame
- pour la GUYANE : les canots créoles
- pour ST PIERRE ET MIQUELON : les plates
- pour la REUNION : les barques locales

4. TITRES DE CONDUITE DES NAVIRES DE PLAISANCE A MOTEUR

4.1 TITRES DELIVRES DE 1962 AU 31/12/1992 *

METROPOLE DIRECTIONS REGIONALES OU CENTRES D'EXAMEN		DEPARTEMENTS / TERRITOIRES D'OUTRE-MER DIRECTIONS REGIONALES OU CENTRES D'EXAMEN	
PARIS ET REGION PARISIENNE	230 288	ANTILLES GUYANE	23 303
PROVINCE (hors littoral)	186 549	LA REUNION	6 389
NORMANDIE - MER DU NORD	96 327	ST PIERRE ET MIQUELON	460
BRETAGNE	149 257	NOUVELLE CALEDONIE	3 410
PAYS DE LOIRE		POLYNESIE FRANCAISE	31 725
POITOU - CHARENTE - AQUITAINE	91 365		
LITTORAL MEDITERRANEEEN	334 756		
TOTAL (métropole)	1 088 542	TOTAL (outre-mer)	65 287
TOTAL GENERAL	1 153 829		

* Il s'agit des titres délivrés sous les réglementations en vigueur avant le 1er janvier 1993.

4.2 TITRES DELIVRES DU 1er JANVIER 1993 AU 31 DECEMBRE 1993

	CARTE MER				PERMIS MER						
	directes	équivalences	TOTAL Carte Mer	Mention aérogilisseur	directs	équivalences	extension permis A	TOTAL Permis Mer	mention aérogilisseur	mention surmotorisation	
PARIS	2739	2	2741	0	1446	12	733	2 191	0	0	
PROVINCE (intérieur)	3232	0	3232	0	1116	3	838	1 957	0	0	
NORMANDIE-MER DU NORD	2370	10	2380	0	395	63	439	897	0	0	
BRETAGNE	3373	32	3405	0	905	279	580	1 764	0	0	
PAYS DE LA LOIRE	1291	4	1295	0	282	36	223	541	0	0	
POITOU-CHARENTES AQUITAINE	2064	14	2078	0	377	14	291	682	0	0	
MEDITERRANEE	6501	6	6507	0	1440	68	1008	2 516	0	0	
CORSE	696	1	697	0	48	19	53	120	0	0	
TOTAL METROPOLE	22 266	69	22 335	0	6 009	494	4 165	10 668	0	0	
ANTILLES - GUYANE	765	4	769	0	230	27	174	431	0	0	
LA REUNION	209	1	210	0	71	1	55	127	0	0	
ST-PIERRE ET MIQUELON	2	0	2	0	10	0	7	17	0	0	
POLYNESIE FRANCAISE	576	1	577	0	31	0	8	39	0	0	
NOUVELLE CALEDONIE	38	0	38	0	79	0	68	147	0	0	
TOTAL DOM - TOM	1 590	6	1 596	0	421	28	312	761	0	0	
TOTAL GENERAL	23 856	75	23 931	0	6 430	522	4 477	11 429	0	0	

Nota: Au titre de l'article du décret n°92-1166 du 21 octobre 1992, 42.552 Cartes mer Spéciales Navigation de nuit ont été délivrées.

4.3 TITRES DELIVRES DU 1er JANVIER 1994 AU 31 AOÛT 1994

	CARTE MER			PERMIS MER CÔTIER					PERMIS MER HAUTURIER						
	directes	équivalences	TOTAL Carte Mer	mention aéroglysseur	directs	équivalences	TOTAL Permis Mer Côtier	mention aéroglysseur	mention surmotori- sation	directs	équivalences	extension (A et côtier)	TOTAL Permis Mer Hauturier	mention aéroglysseur	mention surmotori- sation
Paris	558	4	562	0	4 056	0	4 056	0	0	428	26	558	1 012	0	0
Province	945	0	945	0	4 695	0	4 695	0	0	470	0	584	1 054	0	0
Normandie Mer du Nord	1 251	42	1 293	0	1 434	0	1 434	0	0	293	308	271	872	0	0
Bretagne	1 937	81	2 018	0	2 018	0	2 023	0	0	900	561	452	1 913	0	0
Pays de la Loire	364	12	376	0	1 344	0	1 346	0	0	80	91	165	336	0	0
Poitou-Charente Aquitaine	783	36	819	0	1 905	0	1 914	0	0	203	97	263	563	0	0
Méditerranée	1 836	24	1 860	0	8 592	0	8 594	0	0	589	285	825	1 699	0	0
Corse	265	4	269	0	1 016	0	1 017	0	0	36	36	93	165	0	0
TOTAL Métropole	7 939	203	8 142	0	25 060	0	25 079	0	0	2 999	1 404	3 211	7 614	0	0
Antilles-Guyane	281	8	289	0	738	0	740	0	0	269	33	154	456	0	0
La Réunion	110	2	112	0	100	0	100	0	0	75	13	26	114	0	0
St Pierre et Miquelon	0	0	0	0	0	0	0	0	0	0	0	0	0	0	0
Polynésie Française	1 160	0	1 160	0	0	0	0	0	0	145	9	79	233	0	0
Nouvelle Calédonie	30	0	30	0	75	0	75	0	0	41	4	26	121	0	0
TOTAL DOM-TOM	1 581	10	1 591	0	913	0	915	0	0	530	59	285	874	0	0
TOTAL GENERAL	9 520	213	9 733	0	25 973	0	25 994	0	0	3 529	1 463	3 496	8 488	0	0

5 - STATISTIQUES DE LA "COMMISSION NATIONALE DE SECURITE DE LA NAVIGATION DE PLAISANCE"

La commission nationale de sécurité de la navigation de plaisance est placée sous l'autorité du Secrétariat d'Etat à la Mer. Elle est composée de représentants des administrations concernées, des professionnels du secteur nautique, des associations de plaisanciers. Elle donne son avis sur :

- les demandes d'approbation de plans des navires de plaisance et de matériels de sécurité destinés à être commercialisés,
- toutes questions relatives à la sécurité de la navigation de plaisance à la demande du Secrétariat d'Etat à la Mer.

Depuis sa première réunion (6 octobre 1969), la Commission a tenu 250 séances, dont 9 en 1994 (02.09.93 - 31.08.94)

STATISTIQUES DES AVIS DE LA COMMISSION SUR LES 5 DERNIERES ANNEES

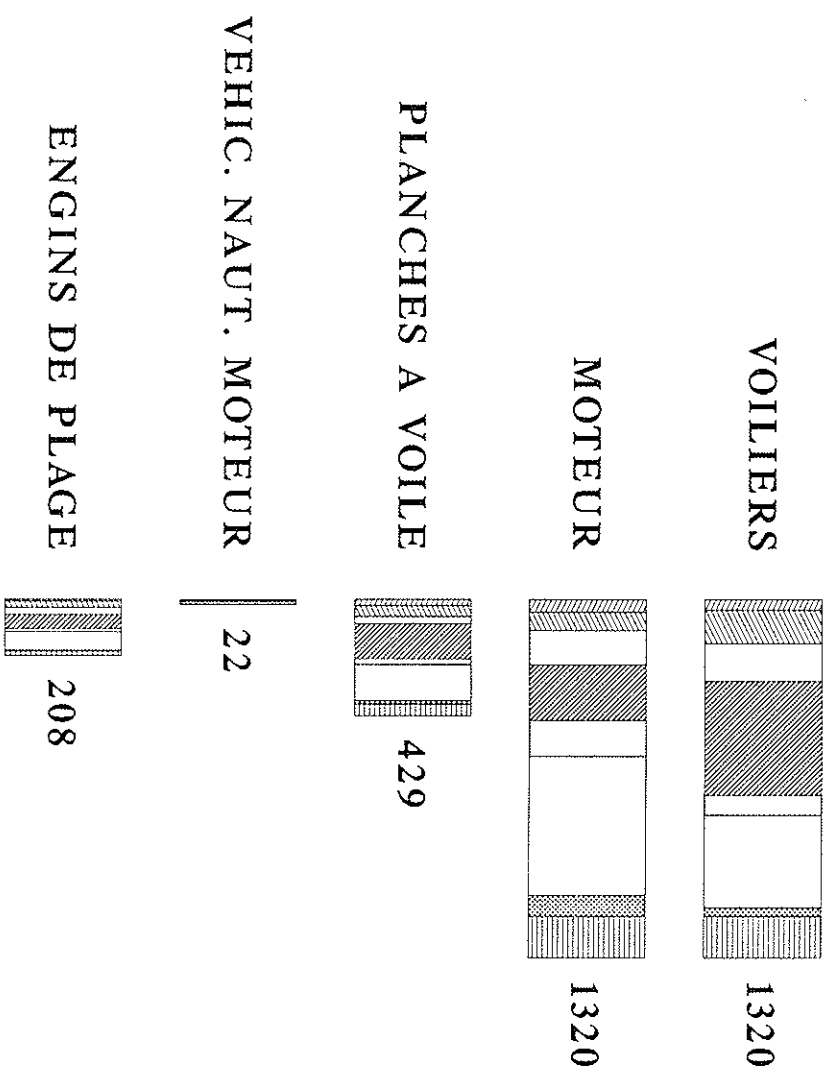
V = Voiliers M = Moteurs PAC = Plans à commercialiser présentés par un architecte

ANNEE	1ERE CATEGORIE				2EME CATEGORIE				3EME CATEGORIE				4EME CATEGORIE				5EME CATEGORIE				TOTAL ANNUEL			
	V	M	PAC	TOT	V	M	PAC	TOT	V	M	PAC	TOT	V	M	PAC	TOT	V	M	PAC	TOT	V	M	PAC	TOT
1990	25	0	5	30	9	6	0	15	5	70	1	76	1	45	0	46	2	359	2	363	42	480	8	530
1991	25	5	3	33	6	2	1	9	7	79	0	86	1	46	1	48	3	159	0	162	42	291	5	338
1992	45	3	3	51	7	5	2	14	5	84	3	92	3	55	0	58	0	208	5	213	60	355	13	428
1993	69	1	9	79	14	8	1	23	6	127	2	135	2	111	0	113	23	567	0	590	114	814	12	940
1994	57	7	8	72	21	7	1	29	10	50	4	64	3	58	0	61	1	373	4	378	92	495	17	604

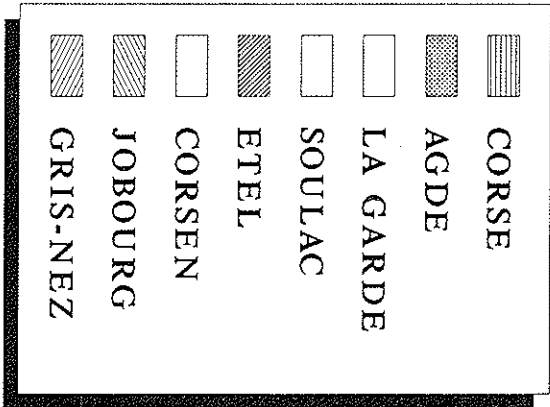
NOTA : Les plans des navires de plaisance examinés en Commission Nationale de Sécurité concernent les navires de série d'une longueur supérieure à 5 m et inférieure à 25 m.

6- STATISTIQUES DE SAUVETAGE (C.R.O.S.S.) du 01.09.1993 au 31.08.1994

6.1 TYPES DE NAVIRES IMPLIQUES DANS DES OPERATIONS DE SECOURS MARITIMES



Nombre d'opérations



6.2 PERSONNES IMPLIQUEES DANS DES OPERATIONS DE SECOURS MARITIMES

