

direction  
du transport  
maritime,  
des ports et  
du littoral

sur l'activité de la  
plaisance  
et des activités  
nautiques



# La plaisance en quelques chiffres

(1<sup>er</sup> septembre 2002 au 31 août 2003)



ministère  
de l'Équipement,  
des Transports,  
du Logement, du  
Tourisme et de la Mer



secrétariat d'État aux  
Transports et à la Mer

direction  
des Affaires maritimes  
et des Sars de mer

département des  
Systèmes d'information

Direction du Transport Maritime,  
des Ports et du Littoral  
Bureau de la Plaisance  
et des Activités Nautiques  
22, rue Monge  
75705 PARIS  
Tél : 01.40.81.72.71

Département des  
systèmes d'information  
des affaires maritimes  
et des gens de mer  
27, quai Solidor  
CS 41846  
35418 - SAINT-MALO CEDEX  
Tél : 02.99.19.60.00

L'Administration de la Mer suit l'évolution statistique de la navigation de plaisance.

- Les données sont éditées par le Département des systèmes d'information qui recueille les informations transmises par :
- ⇒ les services des Affaires Maritimes, répartis sur le littoral métropolitain et dans les départements et territoires d'outremer,
  - ⇒ le bureau de la Plaisance et des Activités Nautiques,
  - ⇒ les 5 Centres Régionaux Opérationnels de Surveillance et de Sauvetage en mer (C.R.O.S.S.).

L'année statistique de référence commence le 1<sup>er</sup> septembre et se termine le 31 août, de manière à faire coïncider les statistiques avec l'année commerciale plaisance.

Cependant, les données relatives aux titres de conduite en Mer des navires de plaisance à moteur font l'objet de deux tableaux distincts correspondant aux différents régimes de délivrance.

Les chiffres relatifs à l'ensemble de la flotte de plaisance ne tiennent pas compte des radiations non signalées à l'administration, notamment dans les navires de moins de 6 mètres. Une étude récente a estimé la flotte dite active à 70% des bateaux immatriculés pour les plus de 6 mètres et 55% pour les moins de 6 mètres.

Pour la réalisation des tableaux statistiques les services des Affaires Maritimes sont regroupés par Directions régionales des Affaires Maritimes.

## Directions Régionales des Affaires Maritimes

### **DRAM Nord / Pas de Calais / Picardie**

7 place des capucins - BP 629 62321 BOULOGNE-SUR-MER  
**Boulogne : DIDAM Pas de Calais / Somme**  
92 quai Gambetta - BP601 62321 BOULOGNE-SUR-MER  
**Dunkerque : DDAM Nord**  
22 rue des Fusiliers marins - BP 6356 59385 DUNKERQUE CEDEX 1

Tél : 03.21.87.99.00

Fax : 03.21.30.08.23

Tél : 03.21.30.53.23

Fax : 03.21.30.94.17

Tél : 03.28.26.73.00

Fax : 03.28.26.73.01

### **DRAM Haute Normandie**

170 Boulevard Clémenceau 76083 LE HAVRE  
**Le Havre : DIDAM Seine Maritime et Eure**  
4 rue du Colonel Fabien - BP 34 76083 LE HAVRE  
**Fécamp : Quartier**  
quai Sadi Carnot - BP 125 76403 FECAMP CEDEX  
**Dieppe : Quartier**  
24 quai du Carénage 76200 DIEPPE  
**Rouen : Quartier**  
98 avenue du Mont Riboudet - BP 4184 76723 ROUEN CEDEX

Tél : 02.35.19.25.25

Fax : 02.35.19.25.40

Tél : 02.35.19.29.99

Fax : 02.35.43.38.70

Tél : 02.35.10.34.34

Fax : 02.35.10.34.30

Tél : 02.35.06.96.70

Fax : 02.35.84.69.73

Tél : 02.32.10.20.31

Fax : 02.35.71.47.83

### **DRAM Basse Normandie**

12 avenue de Tsukuba 14200 HEROUVILLE-SAINT-CLAIR  
**Caen : DDAM Calvados même adresse**  
**Cherbourg : DDAM Manche**  
22 quai du général Lawton Collins 50100 CHERBOURG

Tél : 02.31.53.66.50

Fax : 02.31.43.97.42

Tél : 02.33.23.36.00

Fax : 02.33.23.36.06

### **DRAM Bretagne**

27 rue George Sand - CS 70812 35708 RENNES CEDEX 7  
**Saint-Malo : DDAM Ille et Vilaine**  
27 quai Duguay-Trouin - BP 70 35406 SAINT-MALO CEDEX  
**Saint-Breuc : DDAM Côtes d'Armor**  
19 rue Chateaubriand - BP 2239 22022 SAINT BRIEUC CEDEX 1  
**Paimpol : Quartier**  
rue du Docteur Montjaret - BP 94 22500 PAIMPOL  
**Morlaix : Quartier**  
11 quai de Tréguier 29600 MORLAIX  
**Brest : Quartier**  
6 rue Saint-Saëns - BP 869 292779 BREST CEDEX  
**Quimper : DDAM Finistère**  
60 quai de l'Odet - BP 1733 29107 QUIMPER CEDEX  
**Douarnenez Camaret : Quartier**  
46 rue Henri Barbusse 29177 DOUARNENEZ CEDEX  
**Audierne : Quartier**  
1 rue Lamartine - BP 55 29770 AUDIERNE

Tél : 02.99.25.04.70

Fax : 02.99.63.35.70

Tél : 02.99.40.68.30

Fax : 02.99.56.70.71

Tél : 02.96.68.30.70

Fax : 02.96.33.68.66

Tél : 02.96.55.35.00

Fax : 02.96.20.79.98

Tél : 02.98.62.10.47

Fax : 02.98.88.14.23

Tél : 02.98.80.62.25

Fax : 02.98.46.30.53

Tél : 02.98.64.96.40

Fax : 02.98.55.21.29

Tél : 02.98.75.31.30

Fax : 02.98.92.31.03

Tél : 02.98.70.03.33

Fax : 02.98.70.18.75

<b>Le Guilvinec : Quartier</b>			
37 rue de la Marine 29730 LE GUILVINEC	Tél : 02.98.58.13.13	Fax : 02.98.58.20.04	
<b>Concarneau : Quartier</b>			
4 rue Lucien Hascocet - BP 237 29182 CONCARNEAU CEDEX	Tél : 02.98.60.55.56	Fax : 02.98.50.71.46	
<b>Lorient : DDAM Morbihan</b>			
88 avenue de la Perrière - BP 2143 56321 LORIENT CEDEX	Tél : 02.97.37.16.22	Fax : 02.97.83.97.48	
<b>Auray : Quartier</b>			
18 rue Abbé Joseph Martin - BP 50650 56406 AURAY CEDEX	Tél : 02.97.24.01.43	Fax : 02.97.50.72.66	
<b>Vannes : Quartier</b>			
15 rue de Kérozen - BP 519 56019 VANNES CEDEX	Tél : 02.97.63.40.95	Fax : 02.97.63.46.77	
<b>DRAM Pays de La Loire</b>			
2 boulevard Allard - BP 78749 44187 NANTES CEDEX 04	Tél : 02.40.44.81.10	Fax : 02.40.73.33.26	
<b>Nantes : DDAM Loire Atlantique même adresse</b>			
<b>Saint-Nazaire : Quartier</b>			
9 boulevard de Verdun - BP 424 44606 SAINT-NAZAIRE	Tél : 02.40.22.46.32	Fax : 02.40.22.95.00	
<b>Les Sables d'Olonne : DDAM Vendée</b>			
rue Colbert - BP 371 85119 LES SABLES D'OLONNE CEDEX	Tél : 02.51.21.81.81	Fax : 02.51.21.81.75	
<b>Noirmoutier : Quartier</b>			
7 avenue de la Victoire - BP 715 85330 NOIRMOUTIER	Tél : 02.51.39.94.07	Fax : 02.51.39.77.67	
<b>Ile d'Yeu : Quartier</b>			
quai de la Mairie - Port Joinville 85350 ILE D'YEU	Tél : 02.51.59.42.60	Fax : 02.51.58.78.52	
<b>DRAM Poitou Charentes</b>			
quai de Marans 17021 LA ROCHELLE CEDEX 1	Tél : 05.46.28.07.07	Fax : 05.46.28.07.00	
<b>La Rochelle : DDAM Charente-Maritime même adresse</b>			
<b>Marennes - Oléron : Quartier</b>			
3 rue du Maréchal Foch 17320 MARENNES	Tél : 05.46.85.14.33	Fax : 05.46.85.14.40	
<b>DRAM Aquitaine</b>			
3 rue Fondaudége 33074 BORDEAUX CEDEX	Tél : 05.56.00.83.00	Fax : 05.56.00.83.47	
<b>Bordeaux : DDAM Gironde même adresse</b>			
<b>Arcachon : Quartier</b>			
194 boulevard de la plage 33120 ARCACHON	Tél : 05.57.52.57.00	Fax : 05.57.52.57.19	
<b>Bayonne : DDAM Pyrénées Atlantiques</b>			
quai de Lesseps - BP 724 64107 BAYONNE CEDEX	Tél : 05.59.50.31.50	Fax : 05.59.55.51.45	
<b>DRAM Provence Alpes Côte d'Azur</b>			
23 rue des Phocéens 13236 MARSEILLE CEDEX 02	Tél : 04.91.39.69.50	Fax : 04.91.91.22.78	
<b>Marseille : DDAM Bouches-du-Rhône même adresse</b>			
<b>Martigues : Quartier</b>			
7 quai Paul Doumer - BP 185	Tél : 04.42.80.35.38	Fax : 04.42.49.33.93	

<b>Toulon : DDAM Var</b> 244 avenue de l'infanterie de Marine - BP 563 83054 TOULON CEDEX <b>Nice : DDAM Alpes-Maritimes</b> 22 quai de Lunel - BP 239 06303 NICE CEDEX 4	Tél : 04.94.46.92.00 Tél : 04.92.00.41.50	Fax : 04.94.41.04.16 Fax : 04.93.56.87.69
<b>DRAM Languedoc Roussillon</b> 16 rue Hoche - BP 472 34207 SETE CEDEX <b>Sète : DIDAM Hérault Gard</b> même adresse <b>Port Vendres : DIDAM Aude Pyrénées-Orientales</b> 1 rue des Paquebots 66660 PORT-VENDRES	Tél : 04.67.46.33.10 Tél : 04.68.98.34.80	Fax : 04.67.74.30.00 Fax : 04.68.82.47.90
<b>DRAM Corse</b> 4 boulevard du Roi Jérôme - BP 312 20176 AJACCIO CEDEX <b>Ajaccio : DDAM Corse du Sud</b> même adresse <b>Bastia : DDAM Haute Corse</b> quai nord du vieux port - BP 50 20289 BASTIA CEDEX	Tél : 04.95.51.75.35 Tél : 04.95.32.84.60	Fax : 04.95.51.75.49 Fax : 04.95.32.79.12
<b>D.O.M.-T.O.M.</b>		
<b>Fort-de-France : DRAM/DDAM Martinique</b> boulevard Chevalier de Sainte-Marthe - BP 620 97261 FORT-DE-FRANCE CEDEX	Tél : 0.596.60.79.85	Fax : 0.596.60.79.80
<b>Pointe-à-Pitre : DRAM/DDAM Guadeloupe</b> quai Layrle - BP 473 97164 POINTE-A-PITRE CEDEX	Tél : 0.590.82.03.13	Fax : 0.590.90.07.33
<b>Cayenne : DRAM/DDAM Guyane</b> 2 bis rue Mental - BP 6008 97306 CAYENNE CEDEX	Tél : 0.594.29.36.15	Fax : 0.594.29.36.16
<b>Saint-Denis de la Réunion : DRAM/DDAM Réunion - Iles éparses</b> 11 rue de la Compagnie 97487 SAINT-DENIS CEDEX	Tél : 0.262.90.19.60	Fax : 0.262.21.70.57
<b>Saint-Pierre et Miquelon : SAM Saint Pierre et Miquelon</b> 1 rue Gloanec - BP 4206 97500 SAINT-PIERRE ET MIQUELON	Tél : 0.508.41.15.30	Fax : 0.508.41.48.34
<b>Nouméa : SAM Nouvelle Calédonie</b> BP 36 98845 NOUMEA CEDEX	Tél : 0.687.27.26.26	Fax : 0.687.28.72.86
<b>Papeete : SAM Polynésie Française</b> Motu-Uta - BP 495 PAPEETE CEDEX	Tél : 0.689.42.02.52	Fax : 0.689.43.43.90

D.R.A.M. Direction Régionale des Affaires Maritimes  
D.I.D.A.M. Direction Interdépartementale des Affaires Maritimes  
D.D.A.M. Direction Départementale des Affaires Maritimes  
S.A.M. Service des Affaires Maritimes

## **1 - Flotte des navires de plaisance au 31 août 2003**

- 1.1 - Immatriculations délivrées en métropole : graphiques
- 1.1.1 - Immatriculations délivrées par longueur et par région administrative pour la métropole
- 1.2 - Immatriculations délivrées en outre-mer

## **2 - Nouvelles immatriculations (du 1<sup>er</sup> septembre 2002 au 31 août 2003)**

- 2.1 - Nouvelles immatriculations en métropole : graphiques
- 2.1.1 - par longueur et par région administrative pour la métropole
- 2.1.2 - par type de navire et par région administrative
- 2.1.3 - par catégorie de navigation
- 2.1.4 - par pays d'origine du constructeur et catégorie de conception (navires CE)
- 2.1.5 - répartition par catégorie socioprofessionnelle du propriétaire
- 2.1.6 - répartition par région administrative de résidence du propriétaire
- 2.2 - Nouvelles immatriculations en outre-mer

## **3 - Mutations de propriété (du 1<sup>er</sup> septembre 2002 au 31 août 2003)**

- 3.1 - Mutations de propriété en métropole : graphiques
- 3.1.1 - par longueur et par région administrative d'immatriculation
- 3.1.2 - par catégorie socioprofessionnelle des propriétaires
- 3.2 - Mutations de propriété en outre-mer

## **4 - Titres de conduite des navires de plaisance à moteur**

- 4.1 - Titres délivrés de 1962 au 31 décembre 1992
- 4.2 - Titres délivrés du 1<sup>er</sup> janvier 1993 au 31 décembre 2002
- 4.3 - Titres délivrés du 1<sup>er</sup> janvier jusqu'au 31 décembre 2002
- 4.4 - Titres délivrés du 1<sup>er</sup> janvier jusqu'au 31 août 2003
- 4.5 - Titres délivrés par équivalence depuis 1993 jusqu'au 31 août 2003
- 4.6 - Titres délivrés par année depuis 1993 jusqu'au 31 août 2003

## **5 - Capacité d'accueil des ports et installations de plaisance (métropole)**

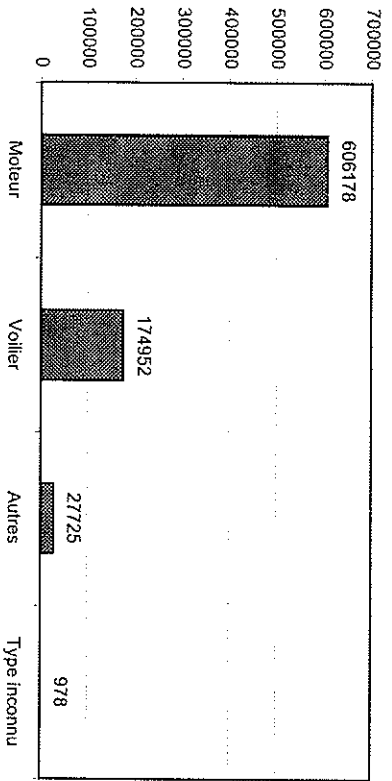
### **6 - Statistiques de sauvetage (C.R.O.S.S.)**

- 6.1 - Par type de navires impliqués dans des opérations de secours maritimes
- 6.2 - Personnes impliquées dans des opérations de secours maritimes

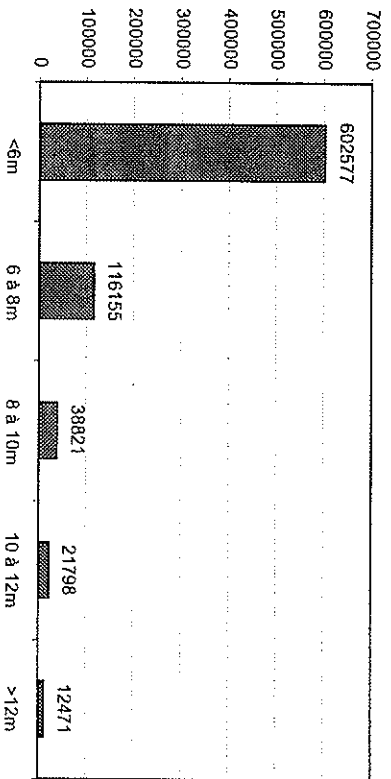
# 1 - Flotte des navires de plaisance au 31/08/2003

## 1.1 - Immatriculations délivrées en métropole au 31/08/2003

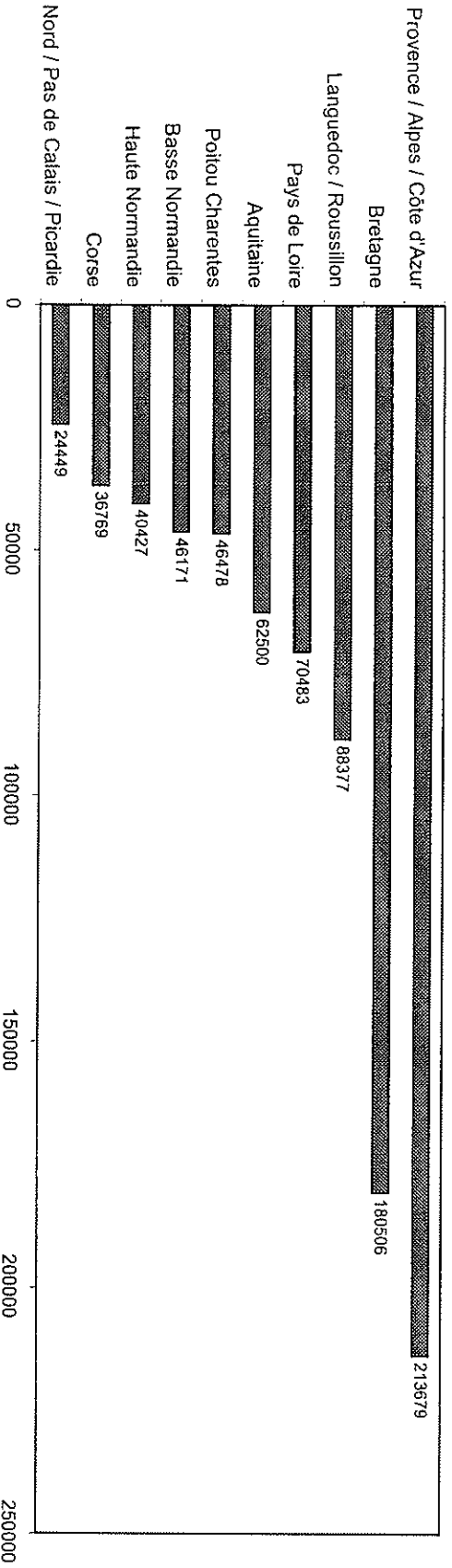
Répartition par mode de propulsion



Répartition par tranche de longueur



Répartition par région administrative



**TOTAL GÉNÉRAL 809826 IMMATRICULATIONS**

### 1.1.1 - Immatriculations de navires délivrées par longueur et par région administrative au 31/08/2003

RÉGION	VOILIERS										NAVIRES À MOTEUR						AUTRES		TOTAL	
	<6m	6 à 8m	8 à 10m	10 à 12m	12 à 15m	15 à 18m	18 à 24m	>=24m	Total voiliers	<6m	6 à 8m	8 à 10m	10 à 12m	12 à 15m	15 à 18m	18 à 24m	>=24m	Total moteur		Total autres(*)
Nord / Pas de Calais / Picardie	1994	854	478	288	98	9	3	0	3724	18776	1386	165	47	27	8	3	0	20412	313	24449
Haute Normandie	3085	1445	718	475	168	31	6	3	5931	31308	1991	224	87	53	8	7	4	33682	813	40426
Basse Normandie	4911	2507	1361	655	239	29	15	1	9718	30068	4085	485	216	69	14	7	2	34946	1505	46169
Bretagne	31997	13383	6507	2848	839	99	49	7	55729	103135	11314	1362	483	209	51	26	6	116586	8187	180502
Pays de Loire	10682	4503	2364	1480	712	76	31	6	19854	41549	5662	788	267	123	37	12	4	48462	2167	70483
Poitou Charentes	5333	3308	2089	1401	550	127	28	4	12840	25402	5047	801	280	107	65	9	2	31713	1925	46478
Aquitaine	6203	3701	1235	542	161	17	4	0	11863	37695	7077	1365	1020	163	27	25	3	47375	3262	62500
Languedoc / Roussillon	6713	4198	2717	1669	685	83	12	2	16079	58536	8500	1333	559	245	54	11	2	69240	3056	88375
Provence / Alpes / Côte d'Azur	10659	8851	7589	5515	2907	308	94	17	35940	137321	22109	5704	3098	2020	597	251	34	171134	6601	213675
Corse	1931	472	385	291	168	20	4	0	3271	27086	3845	824	398	322	111	37	1	32624	874	36769
<b>TOTAL GÉNÉRAL</b>	<b>83508</b>	<b>43222</b>	<b>25443</b>	<b>15164</b>	<b>6527</b>	<b>799</b>	<b>246</b>	<b>40</b>	<b>174949</b>	<b>510876</b>	<b>71016</b>	<b>13051</b>	<b>6475</b>	<b>3338</b>	<b>972</b>	<b>388</b>	<b>58</b>	<b>606174</b>	<b>28703</b>	<b>809826</b>

(\*) Autres modes de propulsion, y compris non renseignés



## 1.2 - Immatriculations de navires délivrées en outre mer au 31/08/2003

RÉGION	VOILIERS										Total voiliers	NAVIRES À MOTEUR							Total moteur	AUTRES autres(*)	TOTAL Total
	<6m	6 à 8m	8 à 10m	10 à 12m	12 à 15m	15 à 18m	18 à 24m	>=24m	<6m	6 à 8m		8 à 10m	10 à 12m	12 à 15m	15 à 18m	18 à 24m	>=24m				
GUADELOUPE	94	167	204	404	541	52	10	1	1473	6780	1104	263	159	173	25	7	0	8511	1150	11134	
GUYANE	38	22	24	22	9	2	0	0	117	1463	281	70	10	6	1	0	1	1832	185	2134	
MARTINIQUE	192	194	269	321	226	23	2	0	1227	5335	1758	236	98	51	7	2	0	7487	1332	10046	
RÉUNION / ÎLES ÉPARGES	129	37	38	78	27	7	0	0	316	2417	366	74	12	11	0	0	0	2880	58	3254	
SAINT PIERRE ET MIQUELON	27	7	9	7	1	0	0	0	51	524	144	25	12	10	0	1	0	716	21	788	
<b>TOTAL DOM</b>	<b>480</b>	<b>427</b>	<b>544</b>	<b>832</b>	<b>804</b>	<b>84</b>	<b>12</b>	<b>1</b>	<b>3184</b>	<b>16519</b>	<b>3653</b>	<b>668</b>	<b>291</b>	<b>251</b>	<b>33</b>	<b>10</b>	<b>1</b>	<b>21426</b>	<b>2746</b>	<b>27356</b>	

### TOM

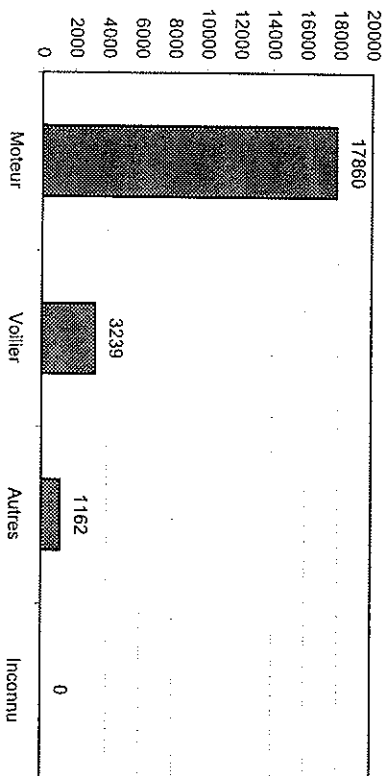
NOUVELLE CALÉDONIE	(Données indisponibles)																			
POLYNÉSIE FRANÇAISE	(Données indisponibles)																			
<b>TOTAL DOM/TOM</b>	<b>3184</b>										<b>21426</b>					<b>2746</b>		<b>27356</b>		

(\*) Autres modes de propulsion, y compris non renseignés

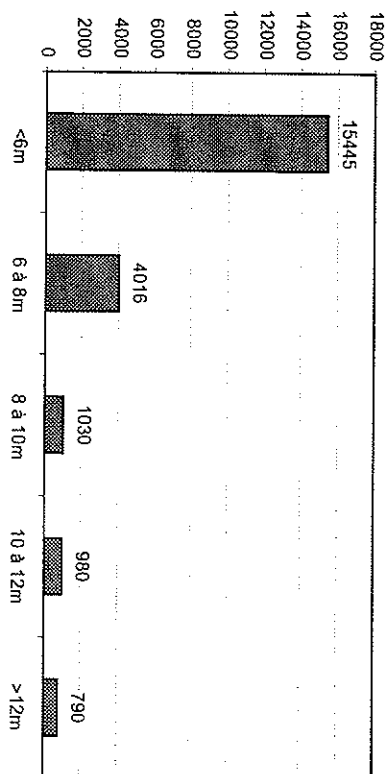
## 2 - Nouvelles immatriculations (du 01/09/2002 au 31/08/2003)

### 2.1 - Nouvelles immatriculations en métropole

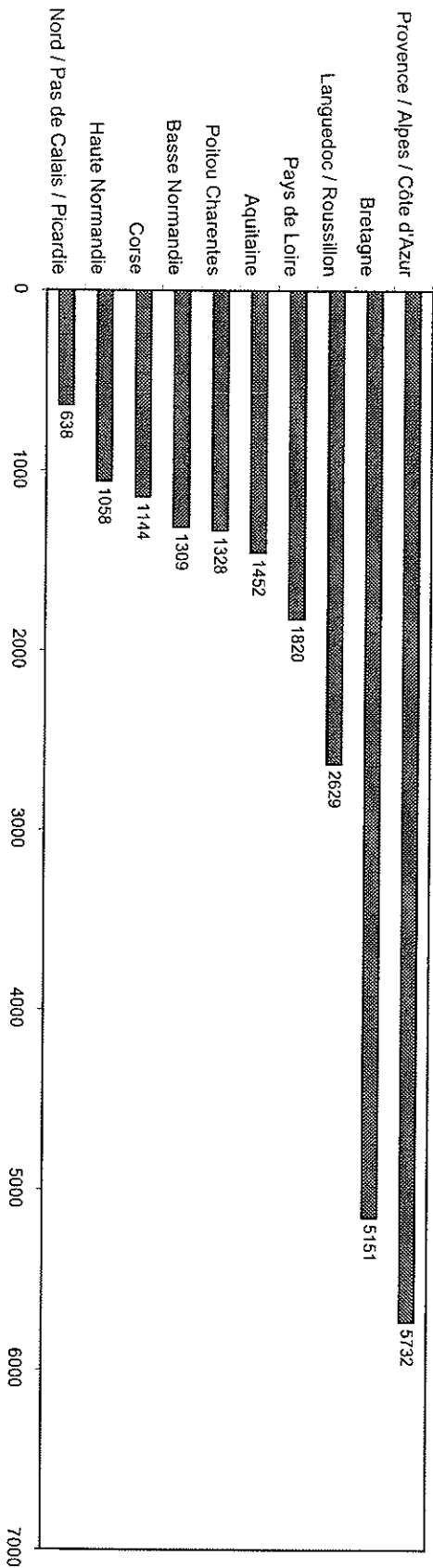
Répartition par mode de propulsion



Répartition par tranche de longueur



Répartition par région administrative



**TOTAL GÉNÉRAL 22261 IMMATRICULATIONS**

2.1.1 - Nouvelles immatriculations par longueur et par région administrative (du 01/09/2002 au 31/08/2003)

RÉGION	VOILIERS										NAVIRES À MOTEUR							AUTRES		TOTAL
	<6m	6 à 8m	8 à 10m	10 à 12m	12 à 15m	15 à 18m	18 à 24m	>=24m	Total voiliers	<6m	6 à 8m	8 à 10m	10 à 12m	12 à 15m	15 à 18m	18 à 24m	>=24m	Total moteur	Total autres(*)	
Nord / Pas de Calais / Picardie	19	5	13	13	10	2	0	0	62	490	64	3	1	1	0	0	0	559	17	638
Haute Normandie	42	15	10	4	2	2	0	0	75	763	93	7	2	2	0	0	0	887	96	1058
Basse Normandie	51	20	24	20	12	0	2	0	129	887	179	19	16	2	0	0	0	1103	77	1309
Bretagne	483	202	137	126	53	2	3	0	1006	2679	687	77	15	6	0	1	0	3465	680	5151
Pays de Loire	105	55	51	71	51	5	0	0	338	1005	299	45	16	15	1	0	0	1381	101	1820
Poitou Charentes	72	51	50	66	33	14	3	0	289	763	208	16	12	1	1	0	0	1001	38	1328
Aquitaine	41	62	18	20	8	0	0	0	149	952	296	29	12	1	2	4	0	1296	7	1452
Languedoc / Roussillon	80	34	39	109	71	4	0	0	337	1727	439	63	36	15	1	0	0	2281	11	2629
Provence / Alpes / Côte d'Azur	88	77	161	258	208	19	9	0	820	3301	945	210	153	117	43	23	0	4792	120	5732
Corse	8	1	6	5	13	1	0	0	34	756	250	43	22	18	3	3	0	1095	15	1144
<b>TOTAL GÉNÉRAL</b>	<b>989</b>	<b>522</b>	<b>509</b>	<b>692</b>	<b>461</b>	<b>49</b>	<b>17</b>	<b>0</b>	<b>3239</b>	<b>13343</b>	<b>3460</b>	<b>512</b>	<b>285</b>	<b>178</b>	<b>51</b>	<b>31</b>	<b>0</b>	<b>17860</b>	<b>1162</b>	<b>22261</b>

(\*) Autres modes de propulsion, y compris non renseignés

**2.1.2 - Nouvelles immatriculations par type de navire et par région administrative  
(du 01/09/2002 au 31/08/2003)**

RÉGION	NON HABITABLES			HABITABLES			VNM	PNEUMATIQUES	AUTRES
	VOILE	MOTEUR	AUTRES(*)	VOILE	MOTEUR	AUTRES(*)			
Nord / Pas de Calais / Picardie	22	95	16	40	90	0	168	207	0
Haute Normandie	51	161	94	24	130	0	350	243	5
Basse Normandie	58	298	74	70	269	2	267	267	4
Bretagne	544	983	668	458	937	6	256	1287	12
Pays de Loire	123	369	98	215	471	0	200	338	6
Poitou Charentes	81	224	38	208	271	0	247	257	2
Aquitaine	59	367	6	90	422	0	299	206	3
Languedoc / Roussillon	80	611	9	255	634	1	600	413	26
Provence / Alpes / Côte d'Azur	116	1016	111	700	1381	3	1084	1283	38
Corse	9	235	15	25	252	0	236	365	7
<b>TOTAL GÉNÉRAL</b>	<b>1143</b>	<b>4359</b>	<b>1129</b>	<b>2085</b>	<b>4857</b>	<b>12</b>	<b>3707</b>	<b>4866</b>	<b>103</b>

(\*) Autres modes de propulsion, y compris non renseignés

**2.1.3 - Nouvelles immatriculations par catégorie de navigation demandée  
(du 01/09/2002 au 31/08/2003)**

CATÉGORIE DE NAVIGATION DEMANDÉE	VOILIERS	NAVIRES À MOTEUR	AUTRES(*)	TOTAL
PREMIERE (hors catégories ci-dessous)	1267	90	3	1360
DEUXIEME (200 miles d'un abri)	266	809	2	1077
TROISIEME (60 miles d'un abri)	151	240	0	391
QUATRIEME (20 miles d'un abri)	135	451	3	589
CINQUIEME (5 miles d'un abri)	800	11372	15	12187
SIXIEME (2 miles d'un abri)	617	1195	1138	2950
VNM (jusqu'à 1 mille du rivage)	0	3707	0	3707
<b>TOTAL GÉNÉRAL</b>	<b>3236</b>	<b>17864</b>	<b>1161</b>	<b>22261</b>

(\*) Dont propulsion non renseignée

2.1.4 - Nouvelles immatriculations par pays d'origine du constructeur (\*) et catégorie de conception  
(du 01/09/2002 au 31/08/2003)

PAYS CONSTRUCTEUR	CATÉGORIE A		CATÉGORIE B		CATÉGORIE C		CATÉGORIE D		TOTAL		TOTAL GÉNÉRAL
	VOILE	MOTEUR	VOILE	MOTEUR	VOILE	MOTEUR	VOILE	MOTEUR	VOILE	MOTEUR	
FRANCE	934	28	395	1080	661	4503	127	307	2117	5918	8035
Pologne	1	1	0	27	9	2346	0	21	10	2395	2405
ITALIE	28	42	1	521	2	1114	0	0	31	1677	1708
ESPAGNE	0	2	3	266	6	734	0	0	9	1002	1011
PORTUGAL	0	0	0	9	0	366	0	3	0	378	378
ÉTATS-UNIS D'AMÉRIQUE	15	0	3	122	13	213	1	8	32	343	375
GRANDE-BRETAGNE	10	2	12	62	72	70	7	1	101	135	236
ALLEMAGNE	185	6	1	20	1	3	0	0	187	29	216
CORÉE DU SUD	0	0	0	0	0	146	0	3	0	149	149
TUNISIE	0	0	0	49	0	98	0	0	0	147	147
BELGIQUE	22	0	11	0	4	11	0	35	37	46	83
CHINE	0	1	0	2	0	74	0	1	0	78	78
FINLANDE	7	0	0	11	0	46	0	10	7	67	74
SUÈDE	11	2	0	6	0	40	0	4	11	52	63
GRÈCE	0	0	0	1	0	61	0	0	0	62	62
BULGARIE	0	0	0	0	0	50	0	0	0	50	50
NORVÈGE	0	0	0	6	0	3	0	20	0	29	29
AUTRES	48	10	6	46	10	59	0	3	64	118	182
<b>TOTAL</b>	<b>1261</b>	<b>94</b>	<b>432</b>	<b>2228</b>	<b>778</b>	<b>9937</b>	<b>135</b>	<b>416</b>	<b>2606</b>	<b>12675</b>	<b>15281</b>

Le traitement ne prend pas en compte les autres modes de propulsion  
(\*): déterminé selon le numéro d'identification de la coque (numéro HIN)

Catégorie A : navigation en haute mer  
Catégorie B : navigation au large  
Catégorie C : navigation à proximité de la côte  
Catégorie D : navigation en eaux protégées

**2.1.5 - Répartition des nouvelles immatriculations par catégorie socioprofessionnelle des propriétaires  
(du 01/09/2002 au 31/08/2003)**

	VOILIERS	NAVIRES À MOTEUR	AUTRES(*)	TOTAL(**)
Sociétés	1337	2289	72	3698
Collectivités publiques	69	180	52	301
Associations loi 1901	251	282	343	876
Autres personnes morales	107	265	8	380
Agriculteur exploitants	17	116	3	136
Artisans	61	714	15	790
Commerçants et assimilés	111	1074	4	1189
Chefs d'entreprise de 10 salariés et plus	205	839	2	1046
Professions libérales	330	1173	29	1532
Cadres (entreprises et fonction publiques)	609	2284	112	3005
Professions intermédiaires	222	1460	92	1774
Techniciens, contremaîtres, agents de maîtrise	171	1628	69	1868
Employés	166	1546	46	1758
Personnels des services directs aux particuliers	3	42	3	48
Ouvriers	125	1900	102	2127
Retraités	415	2610	53	3078
Autres personnes physiques	385	1402	63	1820
<b>TOTAL GENERAL</b>	<b>4554</b>	<b>19804</b>	<b>1068</b>	<b>25426</b>

(\*) Autres modes de propulsion

(\*\*) Total supérieur aux nouvelles immatriculations compte tenu des navires en copropriété

**2.1.6 - Répartition des nouvelles immatriculations par région administrative de résidence du propriétaire  
(du 01/09/2002 au 31/08/2003)**

RÉGION	VOILIERS	NAVIRES À MOTEUR	AUTRES(*)	TOTAL(**)
Alsace	26	118	2	146
Aquitaine	235	1285	9	1529
Auvergne	27	197	3	227
Basse-Normandie	101	838	75	1014
Bourgogne	28	199	3	230
Bretagne	787	2808	591	4186
Centre	80	450	6	536
Champagne-Ardenne	78	182	1	261
Franche-Comté	38	102	1	141
Haute-Normandie	98	520	74	692
Île-De-France	747	2839	102	3688
Languedoc-Roussillon	223	1380	8	1611
Limousin	27	113	0	140
Lorraine	20	201	0	221
Midi-Pyrénées	97	484	5	586
Nord-Pas-De-Calais	602	1022	9	1633
Pays-De-La-Loire	559	1473	101	2133
Picardie	28	337	11	376
Poitou-Charentes	198	791	38	1027
Provence-Alpes-Côte D'Azur	611	3958	121	4690
Rhône-Alpes	148	968	22	1138
D.O.M.	5	9	0	14
T.O.M.	6	2	0	8
Étranger	340	244	3	587
<b>TOTAL GÉNÉRAL</b>	<b>5109</b>	<b>20520</b>	<b>1185</b>	<b>26814</b>

(\*) Autres modes de propulsion

(\*\*) Total supérieur aux nouvelles immatriculations compte tenu des navires en copropriété



2.2 - Nouvelles immatriculations de navires délivrées en outre mer (du 01/09/2002 au 31/08/2003)

RÉGION	VOILIERS										Total voiliers	NAVIRES À MOTEUR							Total autres (*)	Total
	<6m	6 à 8m	8 à 10m	10 à 12m	12 à 15m	15 à 18m	18 à 24m	>=24m	<6m	6 à 8m		8 à 10m	10 à 12m	12 à 15m	15 à 18m	18 à 24m	>=24m	Total moteur		
GUADELOUPE	1	2	0	19	29	0	1	0	52	264	58	9	5	0	0	0	336	1	389	
GUYANE	1	0	1	0	0	0	0	0	2	37	6	0	0	0	0	0	43	0	45	
MARTINIQUE	1	3	0	24	13	2	2	0	45	144	29	7	3	2	0	0	185	1	231	
RÉUNION / ILES ÉPARGES	1	0	1	2	0	0	0	0	4	45	19	2	1	1	0	0	68	1	73	
SAINT PIERRE ET MIQUELON	0	0	0	0	0	0	0	0	0	15	5	0	0	0	0	0	20	5	25	
<b>TOTAL DOM</b>	<b>4</b>	<b>5</b>	<b>2</b>	<b>45</b>	<b>42</b>	<b>2</b>	<b>3</b>	<b>0</b>	<b>103</b>	<b>505</b>	<b>117</b>	<b>18</b>	<b>9</b>	<b>3</b>	<b>0</b>	<b>0</b>	<b>652</b>	<b>8</b>	<b>763</b>	

TOM

NOUVELLE CALÉDONIE

(Données indisponibles)

POLYNÉSIE FRANÇAISE

(Données indisponibles)

**TOTAL DOM/TOM**

**103**

**652**

**8**

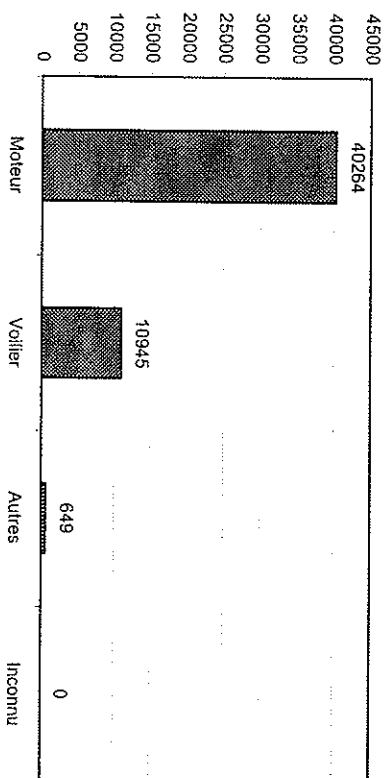
**763**

(\*) Autres modes de propulsion, y compris non renseignés

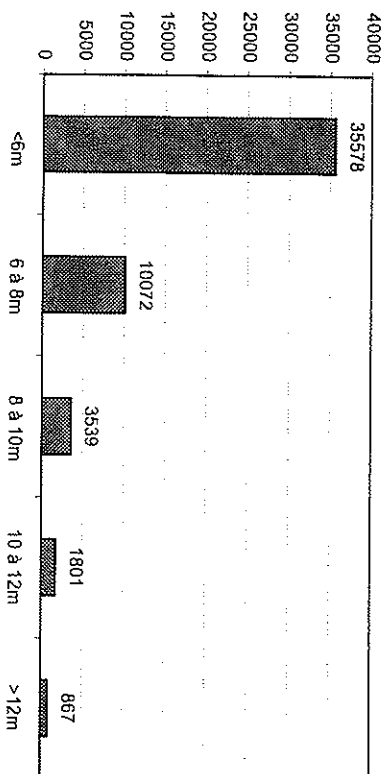
### 3 - Mutations de propriété (du 01/09/2002 au 31/08/2003)

#### 3.1 - Mutations de propriété en métropole

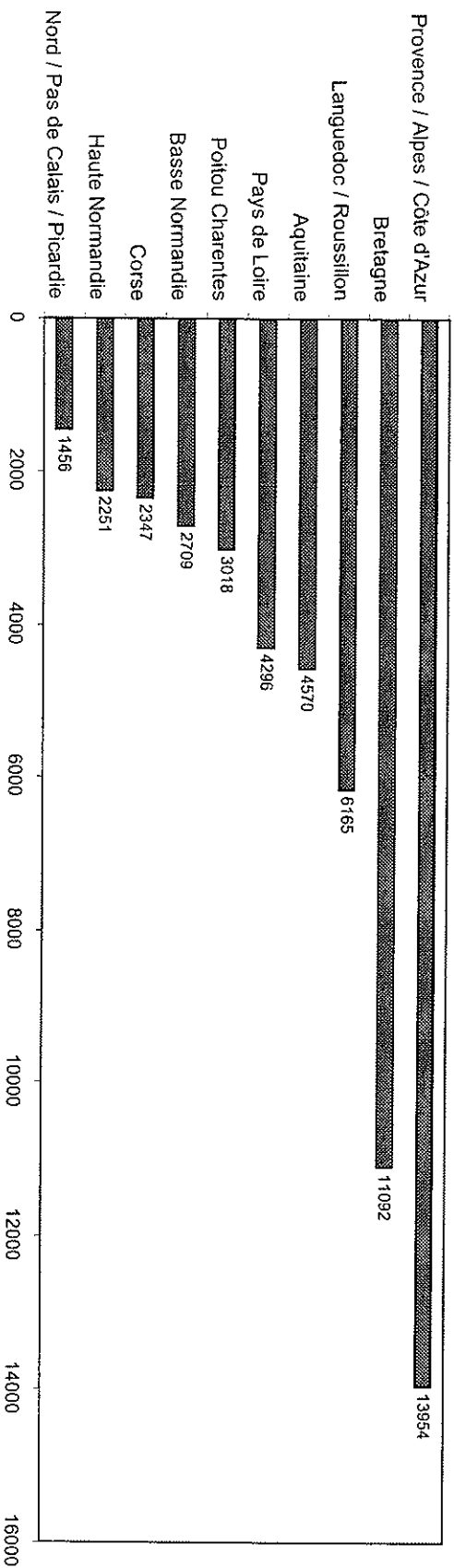
Répartition par mode de propulsion



Répartition par tranche de longueur



Répartition par région administrative



**TOTAL GÉNÉRAL 51857 NAVIRES**

**3.1.1 - Mutations de propriété par longueur et par région administrative d'immatriculation  
(du 01/09/2002 au 31/08/2003)**

RÉGION	VOILIERS										Total voiliers	NAVIRES À MOTEUR							Total moteur	AUTRES		TOTAL
	<6m	6 à 8m	8 à 10m	10 à 12m	12 à 15m	15 à 18m	18 à 24m	>=24m	<6m	6 à 8m		8 à 10m	10 à 12m	12 à 15m	15 à 18m	18 à 24m	>=24m	Total autres(*)		Total		
Nord / Pas de Calais / Picardie	44	65	41	18	4	0	0	0	172	1124	124	15	4	3	0	0	0	1270	14	1456		
Haute Normandie	70	103	58	31	5	3	3	0	273	1770	163	23	4	4	0	0	0	1964	14	2251		
Basse Normandie	165	194	109	39	13	1	4	0	525	1817	284	32	18	6	0	0	0	2157	27	2709		
Bretagne	1416	1215	609	249	53	11	3	0	3556	6187	1005	139	38	8	1	2	1	7381	155	11092		
Pays de Loire	384	430	222	116	40	4	1	0	1197	2412	541	68	15	10	1	0	0	3047	52	4296		
Poitou Charentes	170	311	222	135	38	4	0	0	880	1578	395	76	13	7	7	0	0	2076	62	3018		
Aquitaine	233	319	116	55	15	2	0	0	740	2901	665	111	60	9	1	0	0	3747	83	4570		
Languedoc / Roussillon	247	367	242	150	46	2	0	0	1054	4055	766	127	57	21	3	0	0	5029	82	6165		
Provence / Alpes / Côte d'Azur	321	695	649	451	222	20	3	0	2361	8405	1969	553	290	161	51	13	3	11445	147	13953		
Corse	61	50	49	18	8	1	0	0	187	1640	354	70	37	28	14	4	0	2147	13	2347		
<b>TOTAL GÉNÉRAL</b>	<b>3114</b>	<b>3749</b>	<b>2317</b>	<b>1262</b>	<b>444</b>	<b>48</b>	<b>14</b>	<b>0</b>	<b>10945</b>	<b>31889</b>	<b>6266</b>	<b>1214</b>	<b>536</b>	<b>257</b>	<b>78</b>	<b>19</b>	<b>4</b>	<b>40263</b>	<b>649</b>	<b>51857</b>		

(\*) Autres modes de propulsion, y compris non renseignés

**3.1.2 - Mutations de propriété par catégorie socioprofessionnelle des propriétaires  
(du 01/09/2002 au 31/08/2003)**

	VOILIERS	NAVIRES À MOTEUR	AUTRES(*)	TOTAL(**)
Agriculteur exploitants	60	368	2	430
Artisans	432	2231	36	2699
Associations loi 1901	77	149	7	233
Autres personnes morales	93	355	0	448
Autres personnes physiques	1171	3773	46	4990
Cadres (entreprises et fonction publiques)	1869	4336	66	6271
Chefs d'entreprise de 10 salariés et plus	155	753	4	912
Collectivités publiques	12	32	0	44
Commerçants et assimilés	393	2305	32	2730
Employés	1146	5166	72	6384
Ouvriers	1077	7137	133	8347
Personnels des services directs aux particuliers	42	163	2	207
Professions intermédiaires	1296	4816	71	6183
Professions libérales	805	2153	26	2984
Retraités	1697	5304	103	7104
Sociétés	834	2301	24	3159
Techniciens, contremaîtres, agents de maîtrise	1195	4904	80	6179
<b>TOTAL GÉNÉRAL</b>	<b>12354</b>	<b>46246</b>	<b>704</b>	<b>59304</b>

(\*) Autres modes de propulsion

(\*\*) Total supérieur aux nouvelles immatriculations compte tenu des navires en copropriété

**3.2 - Mutations de propriété de navires délivrés en outre mer  
(du 01/09/2002 au 31/08/2003)**

RÉGION	VOILIERS										Total voiliers	NAVIRES À MOTEUR						Total moteur	Total autres(*)	Total
	<6m	6 à 8m	8 à 10m	10 à 12m	12 à 15m	15 à 18m	18 à 24m	>=24m	<6m	6 à 8m		8 à 10m	10 à 12m	12 à 15m	15 à 18m	18 à 24m	>=24m			
GUADELOUPE	2	17	20	27	21	2	0	0	89	323	94	22	16	9	1	0	0	465	16	570
MARTINIQUE	4	15	20	26	14	2	0	0	81	312	87	23	8	1	0	0	0	431	4	516
GUYANE	0	3	4	3	0	0	0	0	10	65	11	0	0	0	0	0	0	76	2	88
RÉUNION / ILES ÉPARGES	3	5	6	10	3	0	0	0	27	179	52	11	1	0	0	0	0	243	7	277
SAINT PIERRE ET MIQUELON	0	0	0	0	1	0	0	0	1	34	9	0	0	1	0	0	0	44	0	45
<b>TOTAL DOM</b>	<b>9</b>	<b>40</b>	<b>50</b>	<b>66</b>	<b>39</b>	<b>4</b>	<b>0</b>	<b>0</b>	<b>208</b>	<b>913</b>	<b>253</b>	<b>56</b>	<b>25</b>	<b>11</b>	<b>1</b>	<b>0</b>	<b>0</b>	<b>1259</b>	<b>29</b>	<b>1496</b>

**TOM**

NOUVELLE CALÉDONIE

(Données indisponibles)

POLYNÉSIE FRANÇAISE

(Données indisponibles)

**TOTAL DOM/TOM**

**208**

**1259**

**29**

**1496**

(\*) Autres modes de propulsion, y compris non renseignés

#### 4 - Titres de conduite des navires de plaisance à moteur

##### 4.1 - Titres délivrés de 1962 au 31/12/1992(\*)

<b>RÉGION</b>	
PARIS ET RÉGION PARISIENNE	230288
PROVINCE (hors littoral)	186549
NORMANDIE - MER DU NORD	96327
BRETAGNE / PAYS DE LOIRE	149257
POITOU - CHARENTES / AQUITAINE	91365
LITTORAL MÉDITERRANÉEN	334756
<b>TOTAL MÉTROPOLÉ</b>	<b>1088542</b>
ANTILLES GUYANE	23303
LA RÉUNION	6389
ST PIERRE ET MIQUELON	460
NOUVELLE CALÉDONIE	3410
POLYNÉSIE FRANÇAISE	31725
<b>TOTAL DOM-TOM</b>	<b>65287</b>
<b>TOTAL GÉNÉRAL</b>	<b>1153829</b>

(\*) Il s'agit des titres délivrés sous la réglementation en vigueur avant le 1er janvier 1993

## 4.2 - Titres délivrés du 01/01/1993 au 31/12/2001 (hors équivalences cf 4.5)

RÉGION	CARTE MER		PERMIS MER CÔTIÈRE(1)		PERMIS MER HAUTURIÈRE(2)		Total
				Directs	Extension(A et côtier)		
Ile-de-France	3346	60929	2257	8126	10383		
Champagne - Ardenne	986	5630	252	518	770		
Picardie	463	3917	132	264	396		
Haute Normandie	1654	8490	249	1040	1289		
Centre - Val de Loire	798	8775	298	950	1248		
Basse Normandie	2873	16055	1491	1815	3306		
Bourgogne	204	5336	117	567	684		
Nord - Pas de Calais	2088	11916	144	656	800		
Lorraine	361	3827	76	334	410		
Alsace	269	4082	46	326	372		
Franche - Comté	102	476	0	3	3		
Pays de la Loire	3099	24591	834	2428	3262		
Bretagne	10669	48269	4958	4902	9860		
Poitou - Charentes	1570	17046	328	1253	1581		
Aquitaine	2832	29228	811	2268	3079		
Midi - Pyrénées	357	8296	155	783	938		
Limousin	211	1950	32	103	135		
Rhône - Alpes	1481	24808	1619	2074	3693		
Auvergne	89	2019	39	227	266		
Languedoc - Roussillon	3833	38922	738	2241	2979		
Provence - Alpes - Côte d'Azur	7513	96161	3486	7967	11453		
Corse	1266	14990	165	701	866		
<b>Total Métropole</b>	<b>46074</b>	<b>435713</b>	<b>18227</b>	<b>39846</b>	<b>57773</b>		
Guadeloupe	471	6783	794	925	1719		
Martinique	480	5888	271	421	692		
Guyane	509	3296	49	322	371		
Réunion	447	4875	356	701	1057		
St Pierre et Miquelon	2	499	78	54	132		
Polynésie Française	4837	11740	1000	1080	2080		
Nouvelle Calédonie	99	2553	486	379	865		
<b>Total DOM</b>	<b>6845</b>	<b>35634</b>	<b>3034</b>	<b>3882</b>	<b>6916</b>		
Etranger	145	1278	38	195	253		
<b>TOTAL GÉNÉRAL</b>	<b>53064</b>	<b>472625</b>	<b>21319</b>	<b>43623</b>	<b>64942</b>		

(1) Titres délivrés à partir du 01/01/1994

(2) Nouvelle appellation à partir du 01/01/1994