



SECRETARIAT D'ETAT A LA MER

SECRETARIAT D'ETAT A LA MER

LA PLAISANCE EN QUELQUES CHIFFRES

(1^{er} SEPTEMBRE 1990 au 31 AOUT 1991)

Centre administratif des Affaires Maritimes de Saint Malo
Bureau de la Navigation de Plaisance

- NOVEMBRE 1991 -

SECRETARIAT D'ETAT A LA MER

**BUREAU DE LA NAVIGATION
DE PLAISANCE**
3 place de Fontenoy
75007 PARIS

**CENTRE ADMINISTRATIF
DES AFFAIRES MARITIMES**
BP 190
95408 SAINT MALO CEDEX

Le Secrétariat d'Etat à la Mer suit l'évolution statistique de la navigation de plaisance.

Les données sont éditées par le Centre Administratif des Affaires Maritimes qui recueille les informations transmises par :

• les **Quartiers des Affaires Maritimes**, répartis sur le littoral métropolitain et dans les départements d'Outre-mer,

• le **bureau de la navigation de plaisance** (y compris la Commission Nationale de Sécurité de la Navigation de Plaisance) à Paris,

• les **5 Centres Régionaux Opérationnels de Surveillance et de Sauvetage en Mer** (C.R.O.S.S.).

L'année statistique de référence commence le 1^{er} septembre et se termine le 31 août, de manière à faire coïncider les statistiques du Secrétariat d'Etat à la mer avec l'année plaisance.

Les Quartiers des Affaires Maritimes sont répartis pour la réalisation des tableaux statistiques par Directions des Affaires Maritimes de la manière suivante :

DIRECTIONS DES AFFAIRES MARITIMES

BRETAGNE (Rennes)

- | | |
|----------------|--------------|
| ● SAINT-MALO | ● VANNES |
| ● PAIMPOL | ● MORLAIX |
| ● BREST | ● CAMARET |
| ● DOUARNEVEZ | ● AURAY |
| ● LE GUILVINEC | ● LORIENT |
| ● AUDIERNE | ● CONCARNEAU |
| ● SAINT-BRIEUC | |

LITTORAL MEDITERRANEE (Marseille)

- | | |
|----------------|-----------|
| ● PORT-VENDRES | ● TOULON |
| ● SETE | ● NICE |
| ● MARTIGUES | ● AJACCIO |
| ● MARSEILLE | ● BASTIA |

NORMANDIE - MER DU NORD (Le Havre)

- | | |
|-------------|-------------|
| ● DUNKERQUE | ● ROUEN |
| ● CAEN | ● CHERBOURG |
| ● BOULOGNE | ● DIEPPE |
| ● LE HAVRE | ● FECAMP |

PAYS DE LOIRE (Nantes)

- | | |
|-----------------|-----------------------|
| ● SAINT-NAZAIRE | ● LES SABLES D'OLONNE |
| ● NOIRMOUTIER | ● ILE D'YEU |
| ● NANTES | |

POITOU-CHARENTE-AQUITAINE (Bordeaux)

- | | |
|---------------|------------|
| ● LA ROCHELLE | ● ARCACHON |
| ● MARENNES | ● BAYONNE |
| ● BORDEAUX | ● OLERON |

1.3. - NAVIRES IMMATRICULES AU 31 AOÛT 1991 EN OUTRE-MER

	MOINS DE DEUX TONNEAUX				TOTAL	PLUS DE DEUX TONNEAUX				TOTAL	TOTAL GENERAL
	V	M	EMBARCATIONS LOCALES (1)	- 2 TX		V	M	EMBARCATIONS LOCALES (1)	+ 2 TX		
D	MARTINIQUE	363	2540	4094	6997	647	873	/	1520	8517	
	GADELOUPE	16	1154	4847	6017	850	1103	274	2227	8244	
	GUYANE	32	1234	299	1565	13	262	/	275	1840	
M	LA REUNION	83	843	690	1616	126	192	/	318	1934	
	ST PIERRE ET MIQUELON	20	167	96	283	14	168	53	235	518	
T	NOUVELLE CALEDONIE	100	7116	/	7216	478	2085	/	2563	9779	
	POLYNESIE FRANCAISE	2	90	102	194	306	721	/	1027	1221	
TOTAL D.O.M. / T.O.M.		616	13144	10128	23888	2434	5404	327	8165	32053	

(1) Sous le terme "embarcations locales", ont été regroupés :

- pour la MARTINIQUE : les yoles
- pour la GADELOUPE : les canots à rame
- pour la GUYANE : les canots créoles
- pour ST PIERRE ET MIQUELON : les plates
- pour la REUNION : les barques locales
- pour la POLYNESIE FRANCAISE : speed-boat ou kau

2.2. - NAVIRES DE PLUS DE DEUX TONNEAUX PAR QUARTIERS (NOUVELLES IMMATRICULATIONS)

QUARTIERS	VOILIERS					TOTAL
	2/5 TX	5/10 TX	10/25 TX	> 25 TX	TOTAL	
ST NAZAIRE	15	35	16	1	67	
NANTES	19	20	23	3	65	
NOIRMOUTIER	5	2	0	0	7	
SABLES D'O.	8	18	37	9	72	
ILE D'YEU	2	0	0	0	2	
LA ROCHELLE	21	31	56	5	113	
MARENNES	3	0	2	0	5	
OLERON	3	2	0	0	5	
BORDEAUX	9	4	6	0	19	
ARCACHON	17	24	4	2	47	
BAYONNE	4	5	4	2	15	
PT VENDRES	13	10	21	1	45	
SETE	24	33	38	6	101	
MARTIGUES	2	4	12	0	18	
MARSEILLE	10	16	22	0	48	
TOULON	50	64	118	12	244	
NICE	28	34	74	19	155	
AJACCIO	5	4	5	0	14	
BASTIA	3	3	4	2	12	
TOTAL	424	494	591	75	1584	

	NAVIRES A MOTEURS					TOTAL	+ 2 TX
	2/5 TX	5/10 TX	10/25 TX	> 25 TX	TOTAL		
	139	14	17	1	171	238	
	81	11	8	5	105	170	
	35	4	0	0	39	46	
	135	15	15	0	165	237	
	2	1	0	0	3	5	
	78	15	16	7	116	229	
	43	9	1	0	53	58	
	77	3	0	0	80	85	
	66	1	2	0	69	88	
	309	46	16	1	372	419	
	35	22	6	2	65	80	
	191	42	10	0	243	288	
	335	64	22	1	422	523	
	67	13	8	0	88	106	
	169	41	29	4	243	291	
	612	141	75	9	837	1081	
	318	114	139	52	623	778	
	156	27	10	1	194	208	
	62	8	3	0	73	85	
	3971	738	435	88	5232	6816	

2.4. - MUTATIONS DE PROPRIETE PAR DIRECTION

DIRECTIONS DES AFFAIRES MARITIMES	NAVIRES DE MOINS DE 2 TX			NAVIRES DE PLUS DE 2 TX										TOTAL GENERAL	
	A VOILE	A MOTEUR	TOTAL	VOILLIERS					MOTEURS						TOTAL + 2 TX
				2/5 TX	5/10 TX	10/25 TX	+ 25 TX	TOTAL	2/5 TX	5/10 TX	10/25 TX	+ 25 TX	TOTAL		
LE HAVRE	216	2836	3052	553	331	83	0	967	798	111	38	2	949	1916	4968
RENNES	744	2878	3622	1489	752	158	6	2405	880	137	42	2	1061	3466	7088
NANTES	247	1391	1638	606	323	105	3	1037	601	123	35	0	759	1796	3434
BORDEAUX	231	1917	2148	761	405	139	8	1313	1249	207	61	2	1519	2832	4980
MARSEILLE	305	7920	8225	1465	1318	532	21	3336	3536	845	449	38	4868	8204	16429
TOTAL	1743	16942	18685	4874	3129	1017	38	9058	7064	1423	625	44	9156	18217	36899

MUTATIONS DE PROPRIETE DES NAVIRES A AVIRONS :

LE HAVRE	88
RENNES	204
NANTES	67
BORDEAUX	189
MARSEILLE	431
TOTAL	979

2.5. - MUTATIONS DE PROPRIETE PAR QUARTIER METROPOLITAIN

QUARTIER	VOILIERS				
	0 < 2 TX	2/5 TX	5/10 TX	10/25 TX	> 25 TX
ST NAZAIRE	86	198	125	41	0
NANTES	74	190	106	40	1
NOIRMOUTIER	30	43	12	2	1
LES SABLES	52	160	76	22	1
ILE D'YEU	5	15	4	0	0
LA ROCHELLE	89	241	198	95	7
MARENNES	21	72	18	6	0
OLERON	20	42	14	2	0
BORDEAUX	29	91	41	16	1
ARCACHON	58	268	103	13	0
BAYONNE	14	47	31	7	0
PORT VENDRES	48	173	127	32	0
SETE	80	352	263	78	4
MARTIGUES	12	57	53	13	0
MARSEILLE	27	170	157	53	2
TOULON	69	395	435	225	8
NICE	43	265	243	120	7
AJACCIO	14	35	25	7	0
BASTIA	12	18	15	4	0
TOTAUX	1743	4874	3129	1017	38

	NAVIRES A MOTEUR					TOTAL
	0 < 2 TX	2/5 TX	5/10 TX	10/25 TX	> 25 TX	
	401	191	61	17	0	1120
	452	141	20	8	0	1032
	186	56	9	0	0	339
	317	199	32	9	0	868
	35	14	1	1	0	75
	367	120	34	7	1	1159
	281	99	18	3	0	518
	151	114	7	2	0	352
	398	124	14	6	0	720
	525	645	91	22	0	1725
	195	147	43	21	1	506
	772	281	43	15	1	1492
	1382	591	126	46	1	2923
	508	187	33	9	0	872
	1168	368	91	32	1	2069
	2059	970	223	112	7	4503
	1224	875	275	219	27	3298
	457	169	37	8	0	752
	350	95	17	8	1	520
	16942	7064	1423	625	44	36899

2.7 - NOUVELLES IMMATRICULATIONS EN OUTRE MER AU 31 AOUT 1991

	MOINS DE DEUX TONNEAUX			TOTAL	PLUS DE DEUX TONNEAUX			TOTAL	TOTAL GENERAL	
	V	M	EMBARCATIONS LOCALES (1)		- 2 TX	V	M			EMBARCATIONS LOCALES (1)
D	MARTINIQUE	23	149	154	326	48	47	/	95	421
	GUADELOUPE	/	45	101	146	177	97	52	326	472
O	GUYANE	/	46	8	54	/	32	/	32	86
	LA REUNION	1	33	42	76	5	14	/	19	95
M	ST PIERRE ET MIQUELON	/	15	7	22	1	35	3	39	61
	NOUVELLE CALEDONIE	/	519	/	519	36	154	/	190	709
T	POLYNESIE FRANCAISE	/	11	/	11	8	120	/	128	139
	TOTAL D.O.M. / T.O.M.	24	818	312	1154	275	499	55	829	1983

(1) Sous le terme "embarcations locales", ont été regroupés :

- pour la MARTINIQUE : les yoles et gommiers
- pour la GUADELOUPE : les canots à rame
- pour la GUYANE : les canots créoles
- pour ST PIERRE ET MIQUELON : les plates
- pour la REUNION : les barques locales

3.2. - DEPARTEMENTS ET TERRITOIRES D'OUTRE-MER

Permis délivrés au 31 aout 1991 :

D.O.M.		T.O.M.	
MARTINIQUE	: 8036	NOUVELLE CALEDONIE	: 2934
GUADELOUPE	: 7433	POLYNESIE FRANCAISE	: 26612
GUYANE	: 4337	TOTAL	: 29546
LA REUNION	: 5453		
ST PIERRE ET MIQUELON	: 330	TOTAL GENERAL	: 55135
TOTAL	: 25589		

TOTAL PERMIS DE CONDUIRE MER DELIVRES DANS L'ANNEE (1ER SEPTEMBRE 1990 AU 31 AOUT 1991) [extensions B et C non comprises]

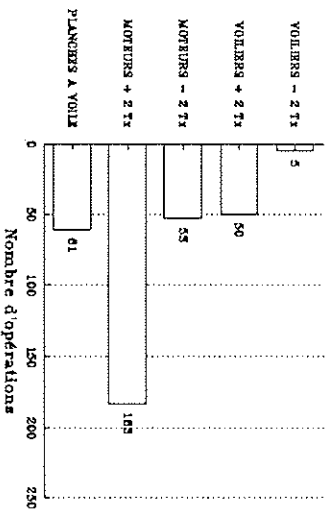
	A	B	C	EQUIVALENCES	TOTAL
D					
MARTINIQUE	640	/		24	664
GUADELOUPE	874	12	/	8	894
O					
GUYANE	259	/	/	1	260
M					
LA REUNION	409	/	/	12	421
ST PIERRE ET MIQUELON	23	16	/	3	42
T					
O					
NOUVELLE CALEDONIE	150	9	/	12	171
M					
POLYNESIE FRANCAISE	2570	53	/	389	3012
TOTAL	4925	90	/	449	5464

5.1 - TYPES DE NAVIRES IMPLIQUÉS

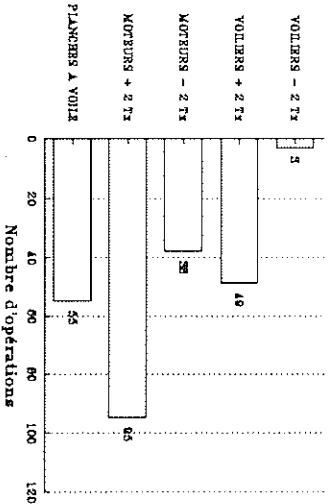
DANS DES OPERATIONS DE SECOURS MARITIMES

DU 01/09/90 AU 01/08/91

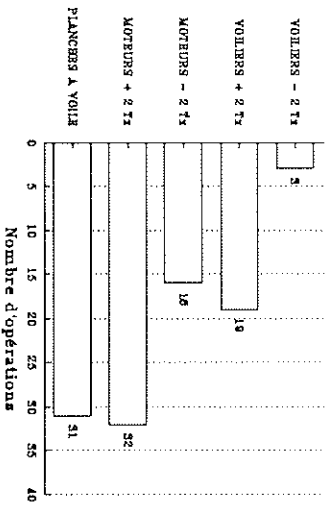
CROSS CORSEN



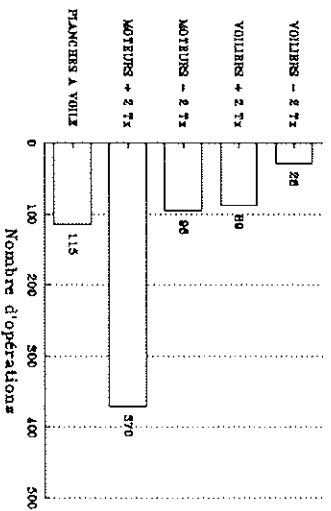
CROSS JOBOURG



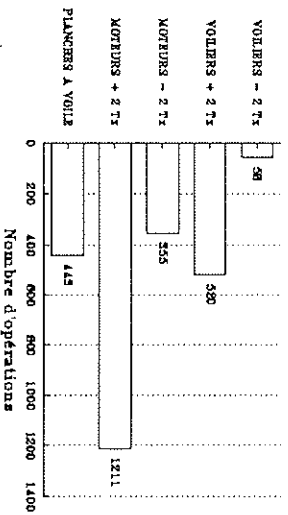
CROSS GRIS-NEZ



CROSS ETEL



FRANCE METROPOLITAINE



CROSS LA GARDE

